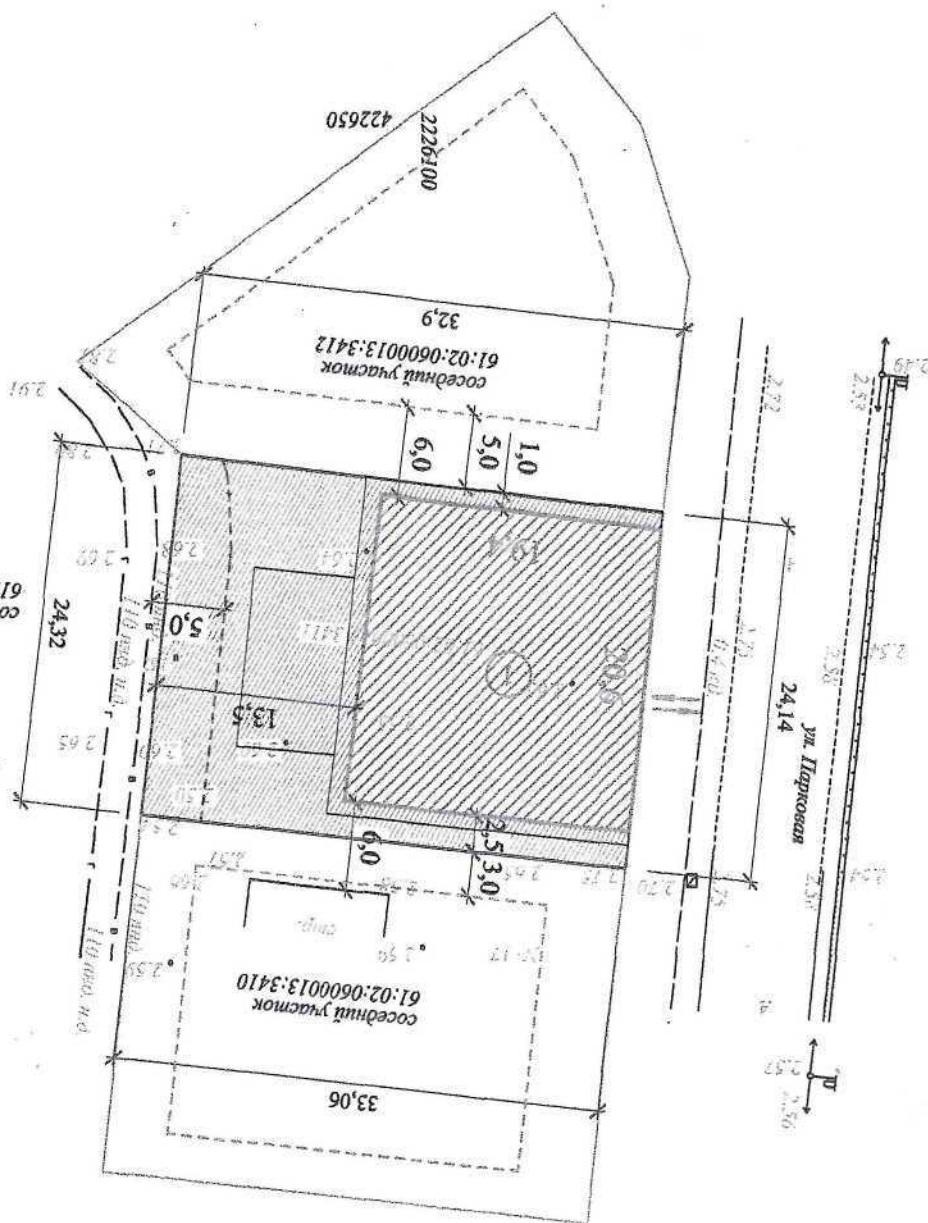
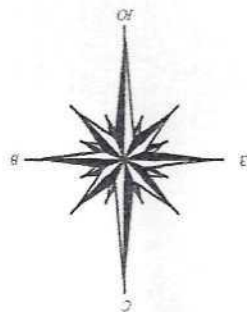


Схема планировочной организации земельного участка

М 1:500

Площадь участка - 800,0 кв.м

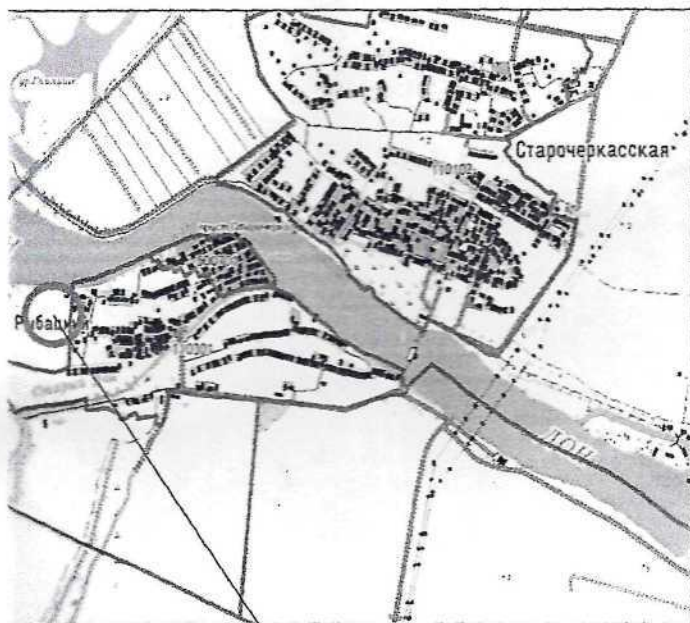


ЭКСПЛИКАЦИЯ ЗДАНИЙ И СООРУЖЕНИЙ

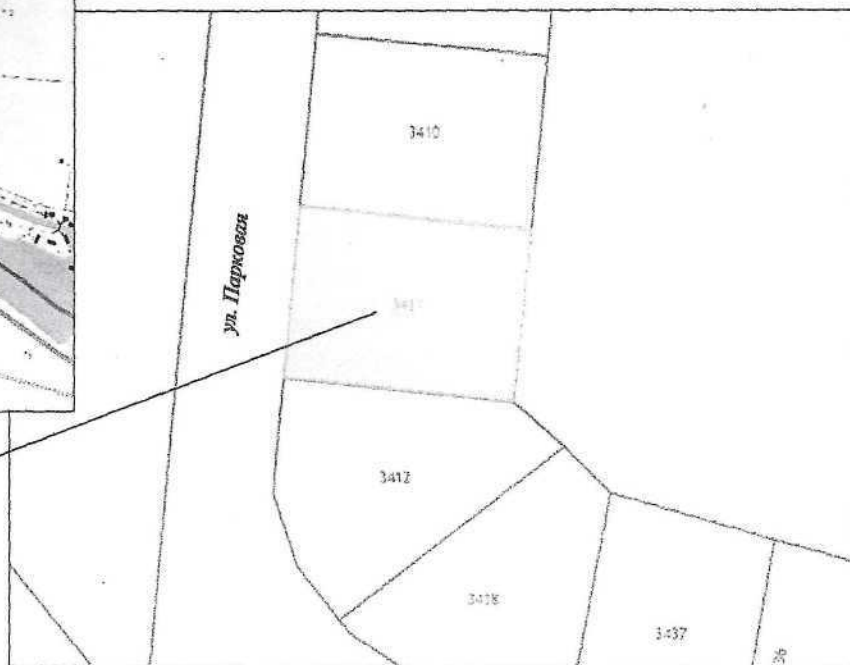
№ по плану	Наименование зданий (сооружений)	1
Примечание	Индивидуальный жилой дом	проектируемый

2226050
422650

2226050
422700



Ситуационный план



место размещения
земельного участка

УСЛОВНЫЕ ОБОЗНАЧЕНИЯ




Проектируемый индивидуальный жилой дом




Асфальтобетонное покрытие




Зеленые насаждения (сущ.)




Граница земельного участка, стоящая на кадастровом учете



Охранная зона сетей водопровода



Граница мест допустимого размещения объектов капитального строительства на соседних земельных участках



Подъезд к территории земельного участка

1. Схема планировочной организации земельного участка разработана на топографической основе, выполненной ООО "Архитектура и градостроительство" в июле 2022г. в М 1:500.

				Схема планировочной организации земельного участка по адресу: Ростовская область, Аксайский район, х. Рыбацкий, ул. Парковая (КН 61:02:0600013:3411)			
Должность	Ф.И.О.	Подпись	Дата				
директор	Войнова Т.Г.		8.08.22				
выполнил	Пашкова Л.В.		8.08.22	Индивидуальный жилой дом		статья	лист
заказчик						ГП	3
				Схема планировочной организации земельного участка М 1:500			3
						ООО "Архитектура и градостроительство"	