

АДМИНИСТРАЦИЯ АКСАЙСКОГО РАЙОНА

ПОСТАНОВЛЕНИЕ

_____ 2022

№ _____

г. Аксай

О внесении изменений в постановление
Администрации Аксайского района
от 11.01.2022 № 5

В соответствии с Федеральным законом от 28.12.2009 № 381-ФЗ «Об основах государственного регулирования торговой деятельности в Российской Федерации, постановлениями Правительства Ростовской области от 19.07.2012 № 663 «Об утверждении Порядка разработки и утверждения органами местного самоуправления схемы размещения нестационарных торговых объектов», от 18.09.2015 № 583 «О некоторых вопросах, связанных с размещением нестационарных торговых объектов на землях или земельных участках, находящихся в муниципальной собственности, а также на землях или земельных участках, государственная собственность на которые не разграничена»,

ПОСТАНОВЛЯЮ:

1. Внести в приложение к постановлению Администрации Аксайского района от 11.01.2022 № 5 «Об утверждении схемы размещения нестационарных торговых объектов на территории муниципального образования «Аксайский район» по состоянию на 01.01.2022» изменения согласно приложению, к настоящему постановлению.

2. Постановление вступает в силу после его официального опубликования в информационном бюллетене Администрации Аксайского района «Аксайский район официальный».

3. Настоящее постановление разместить на официальном сайте Администрации Аксайского района в информационно-коммуникационной сети «Интернет».

4. Контроль за исполнением постановления возложить на заместителя главы Администрации Аксайского Попелнуха О.В.

Глава Администрации
Аксайского района

С.Н. Бодряков

Постановление вносит
отдел потребительского рынка
Администрации Аксайского района

Приложение
к постановлению
Администрации Аксайского района
от 2022 №

ИЗМЕНЕНИЯ,
вносимые в приложение к постановлению Администрации Аксайского района
от 11.01.2022 № 5 «Об утверждении схемы размещения нестационарных
торговых объектов на территории муниципального образования
«Аксайский район» по состоянию на 01.01.2022»

1. В схему размещения нестационарных торговых объектов на территории муниципального образования «Аксайский район» по состоянию на 01.01.2022 внести следующие изменения:

1.1. В раздел 1 «Аксайское городское поселение» внести следующие изменения:

1.1.1. Дополнить строками 134,135 следующего содержания: «

№ п/п	Место размещения и адрес (улица, проспект)	Площадь земельного участка, торгового объекта (здания, строения, сооружения) или его части, кв.м.	Количество размещённых нестационарных торговых объектов	Срок осуществления торговой деятельности в месте размещения нестационарных торговых объектов	Специализация торгового объекта	Иная дополнительная информация
134	пр. Ленина, район жилых домов № 21-23	павильон 6,0	1	определяется договором на размещение	Печатная продукция	планируется к размещению
135	пр. Ленина, район	киоск 60,0	1	определяется	Общепит	планируется

	жилого дома №23			договором на размещение		к размещению
--	-----------------	--	--	-------------------------	--	--------------

».

1.1.2. Строку «Итого» изложить в следующей редакции: «

	Итого	4528,8	105			
--	-------	--------	-----	--	--	--

».

1.2. В раздел 2 «Большелогское сельское поселение» внести следующие изменения:

1.2.1. Дополнить строками 41,42 следующего содержания: «

№ п/п	Место размещения и адрес (улица, проспект)	Площадь земельного участка, торгового объекта (здания, строения, сооружения) или его части, кв.м.	Количество размещённых нестационарных торговых объектов	Срок осуществления торговой деятельности в месте размещения нестационарных торговых объектов	Специализация торгового объекта	Иная дополнительная информация
41	п. Российский , ул. Октябрьская	павильон 24,0	1	Определяется договором на размещение	смешанная торговля	планируется к размещению
42	п. Реконструктор, ул. Гагарина	павильон 11,0	1	определяется договором на размещение	смешанная торговля	планируется к размещению

».

1.2.2. Строку «Итого» изложить в следующей редакции: «

	Итого	3837,0	40			
--	-------	--------	----	--	--	--

».

1.3. В раздел 5 «Мишкинское сельское поселение» внести следующие изменения:

1.3.1. Дополнить строкой 10 следующего содержания: «

10	ст-ца Мишкинская, ул. Просвещения	павильон 11,0	1	определяется договором на размещение	Продовольственные товары	планируется к размещению
----	-----------------------------------	---------------	---	--------------------------------------	--------------------------	--------------------------

».

1.3.2. Строку «Итого» изложить в следующей редакции: «

Итого	1043,0	9				
-------	--------	---	--	--	--	--

».

1.4. В раздел 9 «Рассветовское сельское поселение» внести следующие изменения:

1.4.1. Дополнить строками 43-45 следующего содержания: «

43	п. Рассвет, ул. Экспериментальная, 1г	павильон 18,0	1	определяется договором на размещение	смешанная торговля	планируется к размещению
44	п. Рассвет, ул. Институтская, район почты	павильон 15,0	1	определяется договором на размещение	продовольственные товары	планируется к размещению
45	п. Рассвет, ул. Институтская, 6б	Павильон 7,0	1	определяется договором на размещение	смешанная торговля	планируется к размещению

».

1.4.2. Строку «Итого» изложить в следующей редакции: «

Итого	2137,56	42			
-------	---------	----	--	--	--

».

1.5. В раздел 11 «Щепкинское сельское поселение» внести следующие изменения:

1.5.1. Дополнить строками 14-16 следующего содержания: «

14	п. Октябрьский, ул. Советская 25-27	павильон 11,0	1	определяется договором на размещение	хлебобулочные изделия	планируется к размещению
15	п. Верхнетемерницкий, ул. Созвездия	павильон 12,0	1	определяется договором на размещение	смешанная торговля	планируется к размещению
16	п. Верхнетемерницкий, ул. Обсерваторная, напротив гипермаркета Ашан в районе павильона цветы	павильон 70,0	1	определяется договором на размещение	Хвойные растения с 01 ноября по 31 декабря	планируется к размещению

».

1.5.2. Строку «Итого» изложить в следующей редакции: «

Итого	849,9	13			
-------	-------	----	--	--	--

».

1.6. Строку «ВСЕГО ПО РАЙОНУ» изложить в следующей редакции: «

ВСЕГО ПО РАЙОНУ	14628,46	257			
-----------------	----------	-----	--	--	--

2. Приложение к схеме размещения нестационарных торговых объектов на территории муниципального образования «Аксайский район» по состоянию на 01.01.2022 дополнить следующими схемами расположения земельных участков:

«Схема № 2.41

расположения земельного участка для размещения
 нестационарного торгового объекта по адресу:
 Ростовская область, Аксайский район,
 п. Российский, ул. Октябрьская

Условный номер земельного участка —		Система координат: МСК 61	
Площадь земельного участка 24 м ²			
Обозначение характерных точек границ	Координаты, м		
	X	Y	
н1	429480.75	2216910.36	
н2	429484.01	2216917.66	
н3	429481.27	2216918.88	
н4	429478.00	2216911.58	
н1	429480.75	2216910.36	

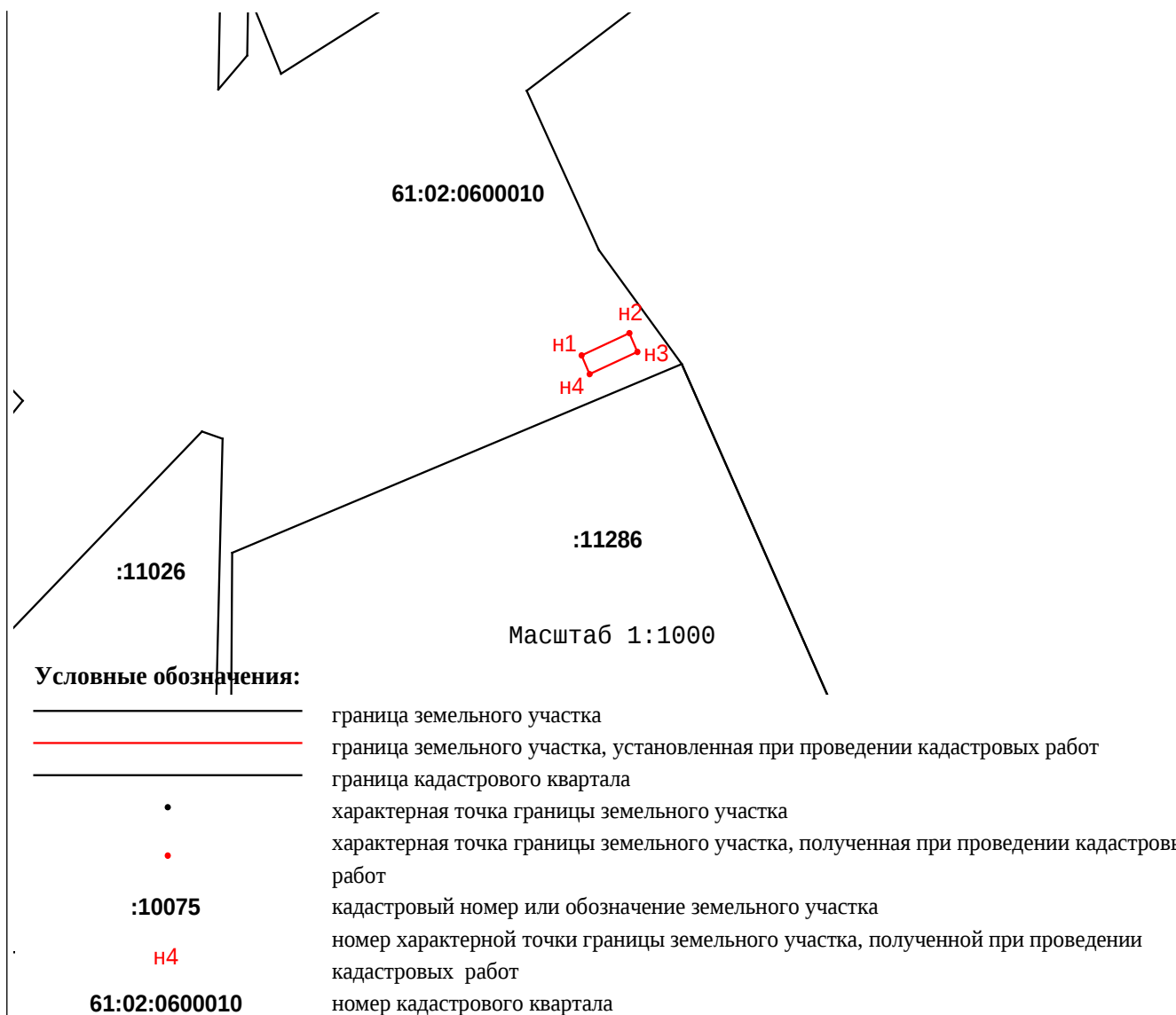
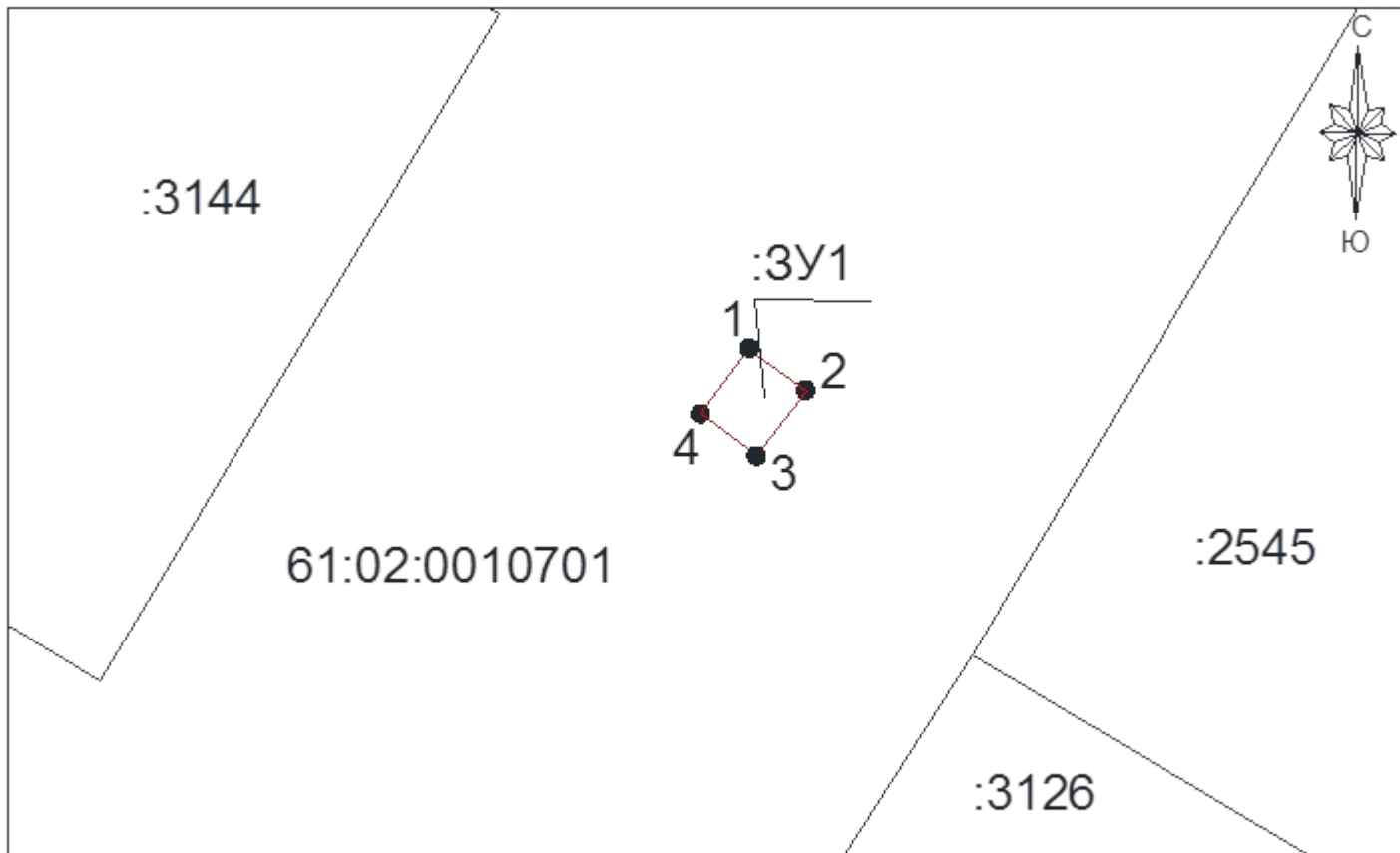


Схема № 2.42

расположения земельного участка для размещения
 нестационарного торгового объекта, по адресу:
 Ростовская область, Аксайский район,
 п. Реконструктор, ул. Гагарина 11 кв.м

№ п/п	X	Y
1	430458.34	2221496.48
2	430456.55	2221498.88
3	430453.75	2221496.78
4	430455.54	2221494.38



Масштаб 1:300

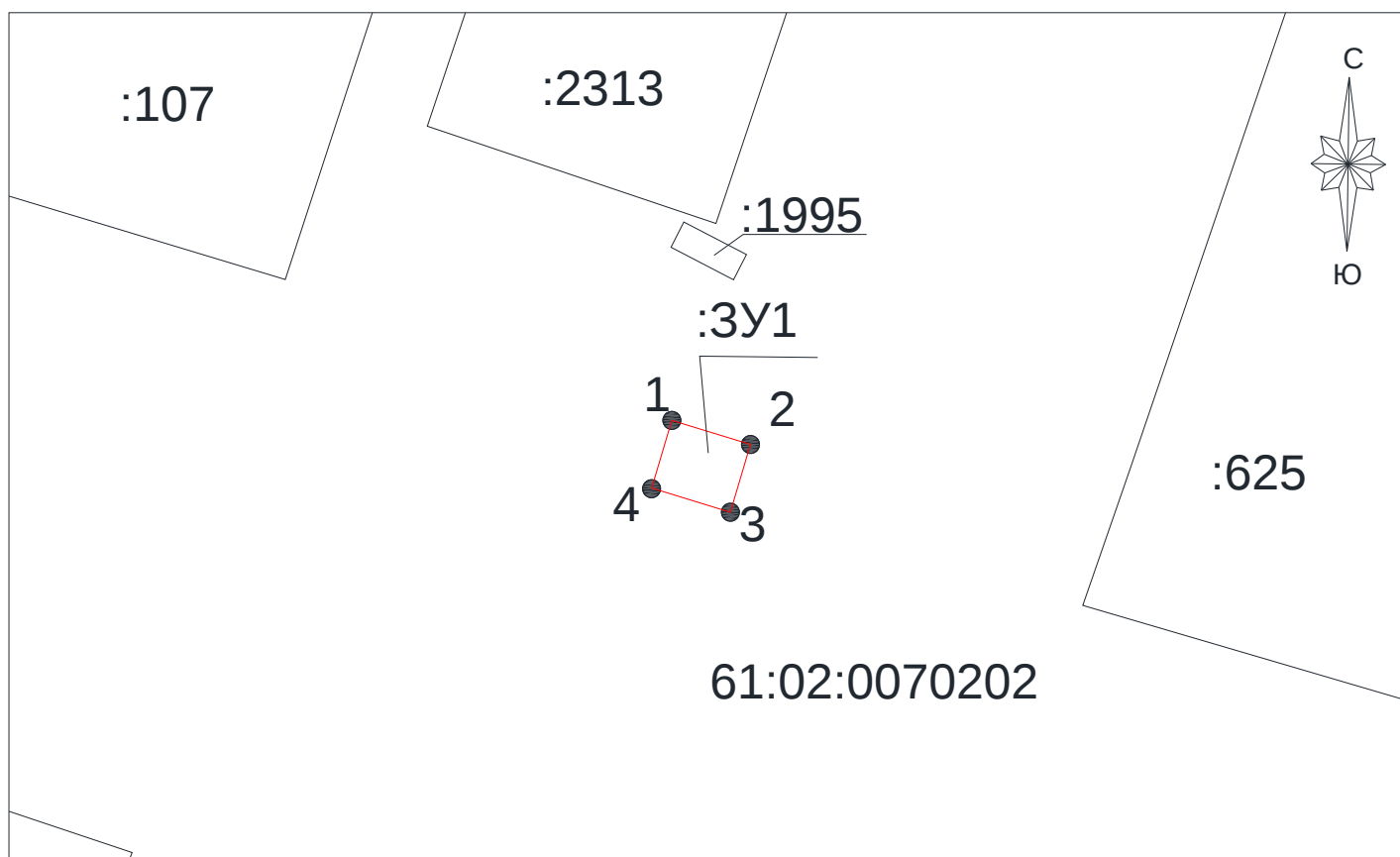
Условные обозначения:

- границы образуемого земельного участка по НТО
- границы учтенных земельных участков
- :3У1 – обозначение земельного участка пол НТО
- 1 – обозначение характерных точек учтенного участка
- :376 – кадастровый номер учтенного земельного участка
- 61:02:0100301 – кадастровый номер кадастрового квартала

Схема № 5.10

расположения земельного участка для размещения
нестационарного торгового объекта, по адресу:
Ростовская область, Аксайский район, ст-ца Мишкинская, ул. Просвещения
Площадь земельного участка: 3У1 11 кв.м

№ п/п	X	Y
1	437082.22	2228934.27
2	437081.19	2228937.62
3	437078.32	2228936.76
4	437079.34	2228933.42



Масштаб 1:350

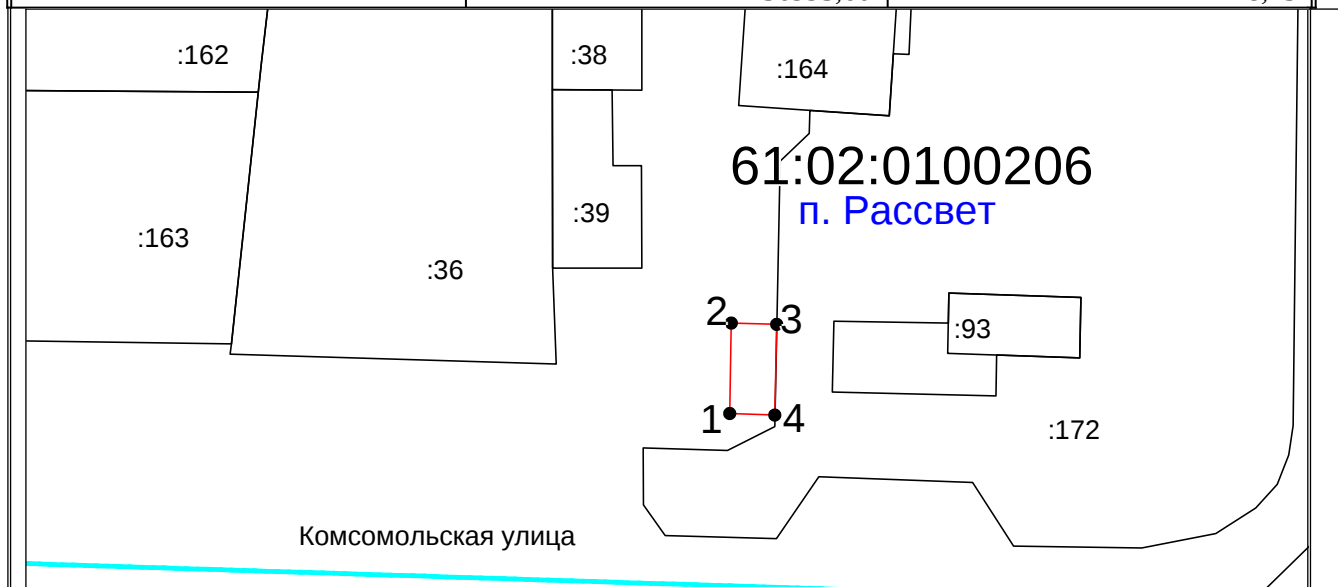
Условные обозначения:

- границы образуемого земельного участка по НТО
- границы учтенных земельных участков
- :3У1 – обозначение земельного участка пол НТО
- 1 – обозначение характерных точек учтенного участка
- :376 – кадастровый номер учтенного земельного участка
- 61:02:0100301 – кадастровый номер кадастрового квартала

Схема № 9.43

расположения земельного участка для размещения
 нестационарного торгового объекта, по адресу:
 Ростовская область, Аксайский район, п. Рассвет, ул. Экспериментальная, 1г

Условный номер земельного участка —		
Площадь земельного участка 18 м ²		
Обозначение характерных точек границ	Координаты, м	
	X	Y
1	2	3
1	436995,60	2217278,75
2	437001,60	2217278,87
3	437001,49	2217281,86
4	436995,49	2217281,75
1	436995,60	2217278,75



Система координат: МСК-61

Масштаб 1:500

Условные обозначения:

- — граница образуемого земельного участка,
- - - — граница учтенного земельного участка,
- - - — граница кадастрового квартала.
- — характерная точка границы земельного участка.

расположения земельного участка для размещения
 нестационарного торгового объекта, по адресу:
 Ростовская область, Аксайский район п. Рассвет, ул. Институтская,
 район почты

Площадь земельного участка ² 15 м ²		
Обозначение характерных точек границ	Координаты ³ , м	
	X	Y
1	2	3
1	437482.72	2217430.34
2	437485.37	2217433.33
3	437482.57	2217435.82
4	437479.91	2217432.82

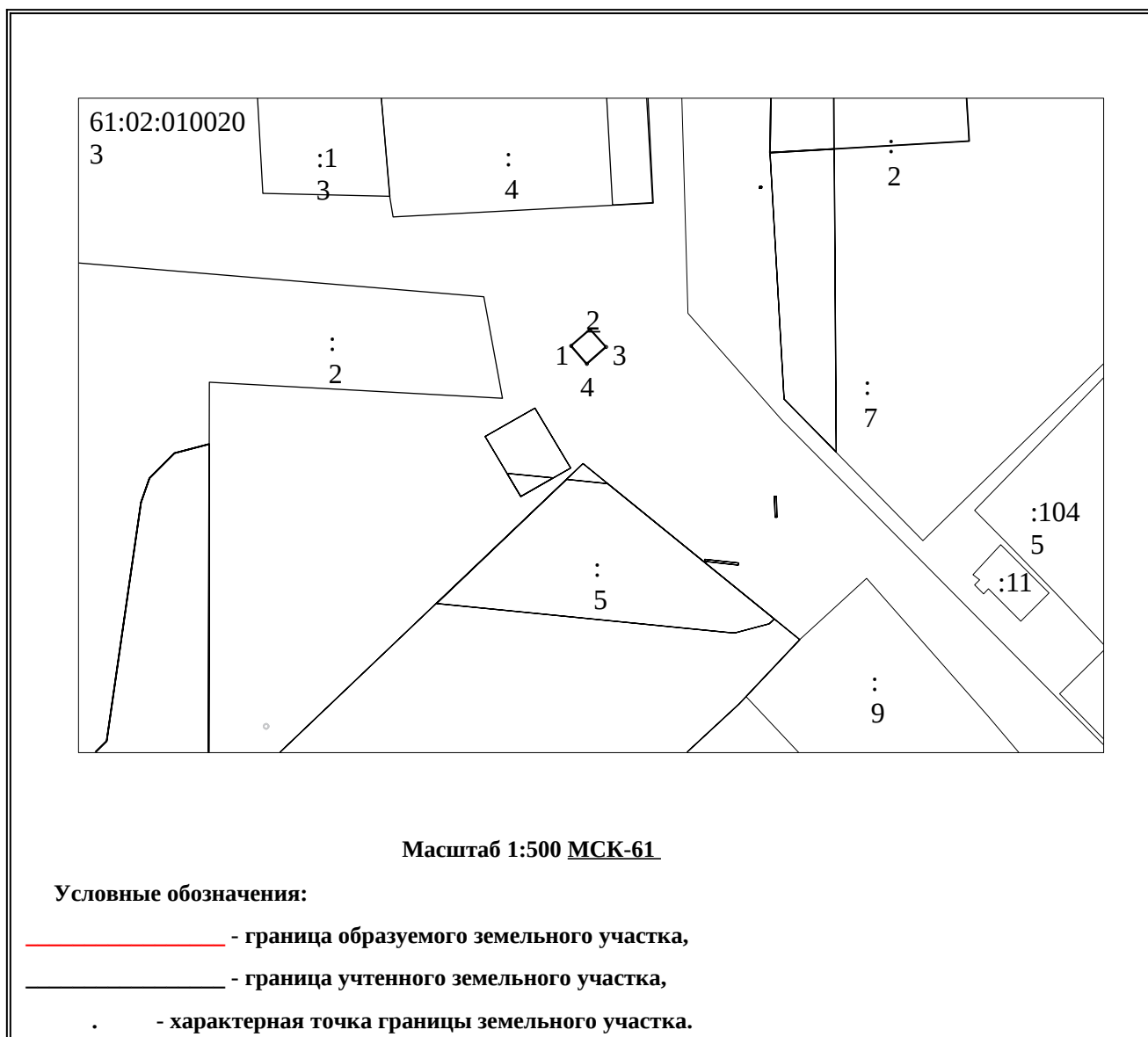
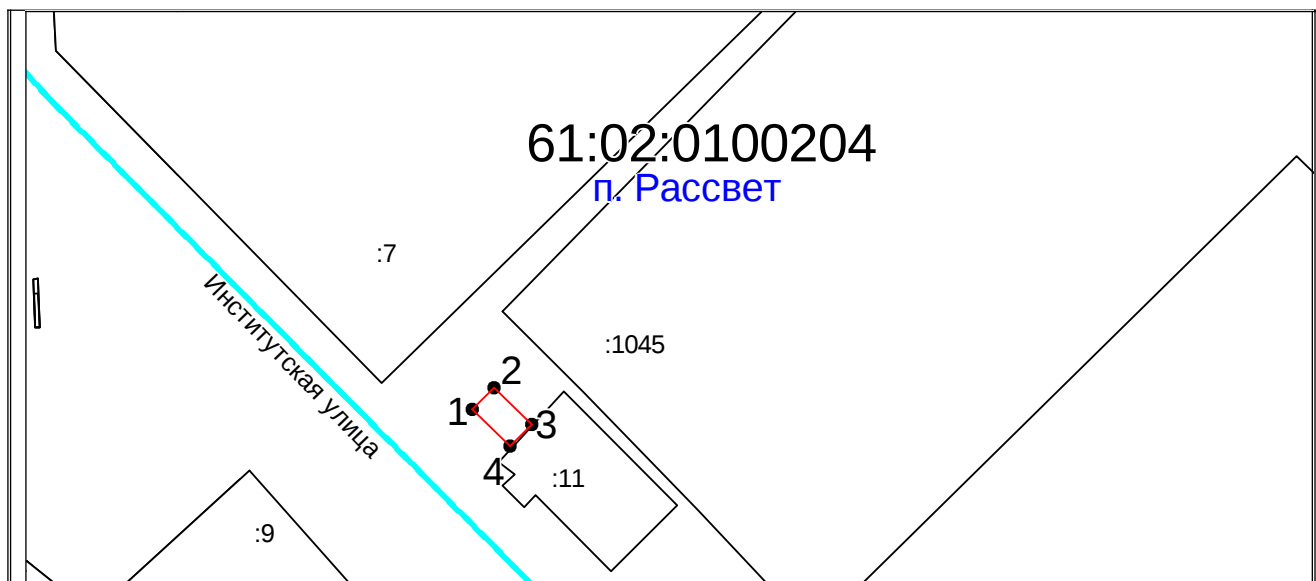


Схема № 9.45

расположения земельного участка для размещения

нестационарного торгового объекта, по адресу:
Ростовская область, Аксайский район, п. Рассвет, ул. Институтская

Условный номер земельного участка —		
Площадь земельного участка 7 м ²		
Обозначение характерных точек границ	Координаты, м	
	X	Y
1	2	3
1	437450,22	2217491,96
2	437451,67	2217493,39
3	437449,17	2217495,94
4	437447,70	2217494,51
1	437450,22	2217491,96



Система координат: МСК-61

Масштаб 1:500

Условные обозначения:

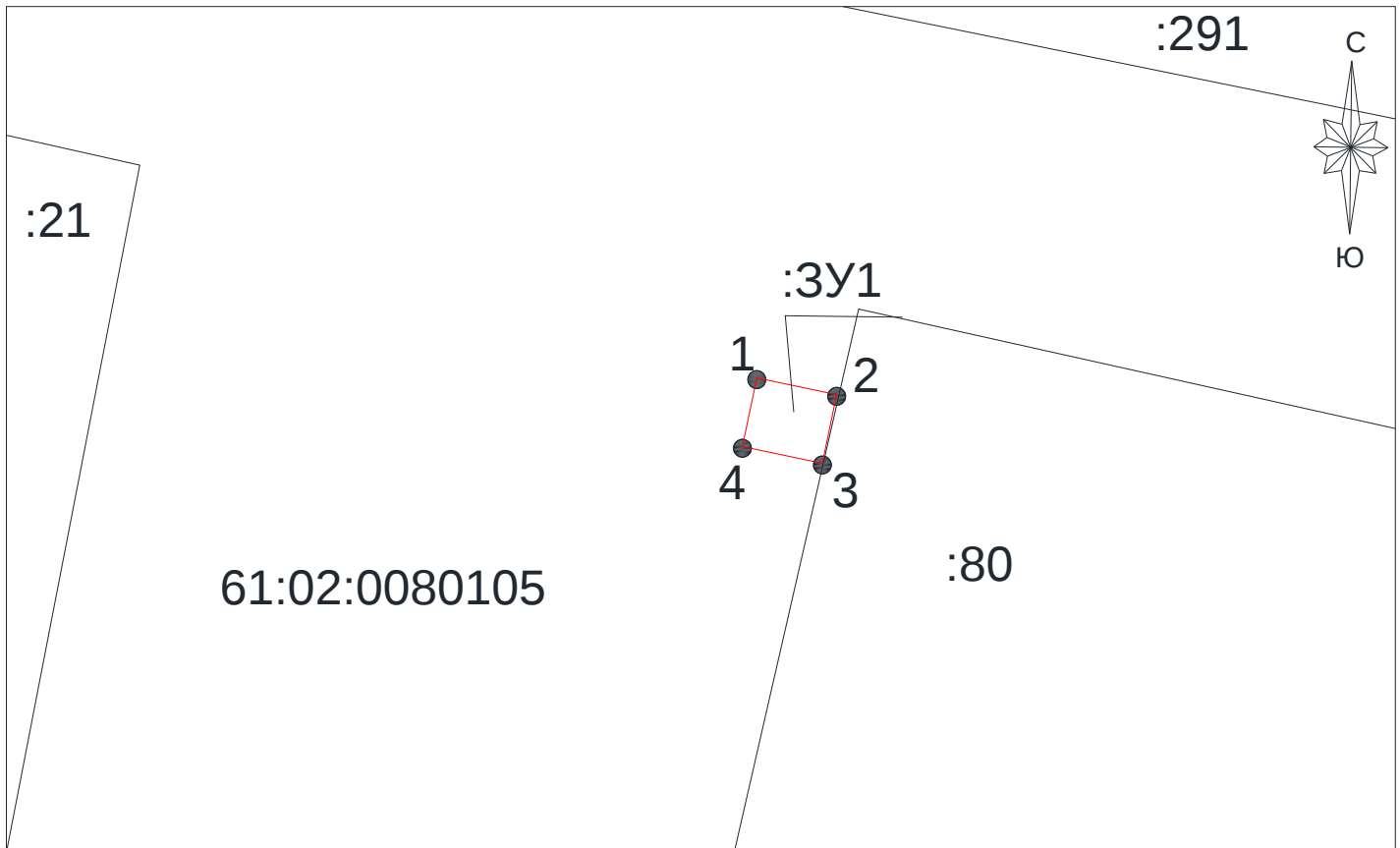
- — граница образуемого земельного участка,
- - - — граница учтенного земельного участка,
- — граница кадастрового квартала.
- — характерная точка границы земельного участка.

Схема № 11.14

расположения земельного участка для размещения
нестационарного торгового объекта, по адресу:
Ростовская область, Аксайский район, п. Октябрьский, ул. Советская



Площадь земельного участка: 3У1 11 кв.м.

№ п/п	X	Y
1	441505.95	2213209.73
2	441505.24	2213213.16
3	441502.30	2213212.54
4	441503.02	2213209.12



Масштаб 1:300

Условные обозначения:

-  - границы образуемого земельного участка по НТО
-  - границы учтенных земельных участков

:3У1 – обозначение земельного участка пол НТО

1 – обозначение характерных точек учтенного участка

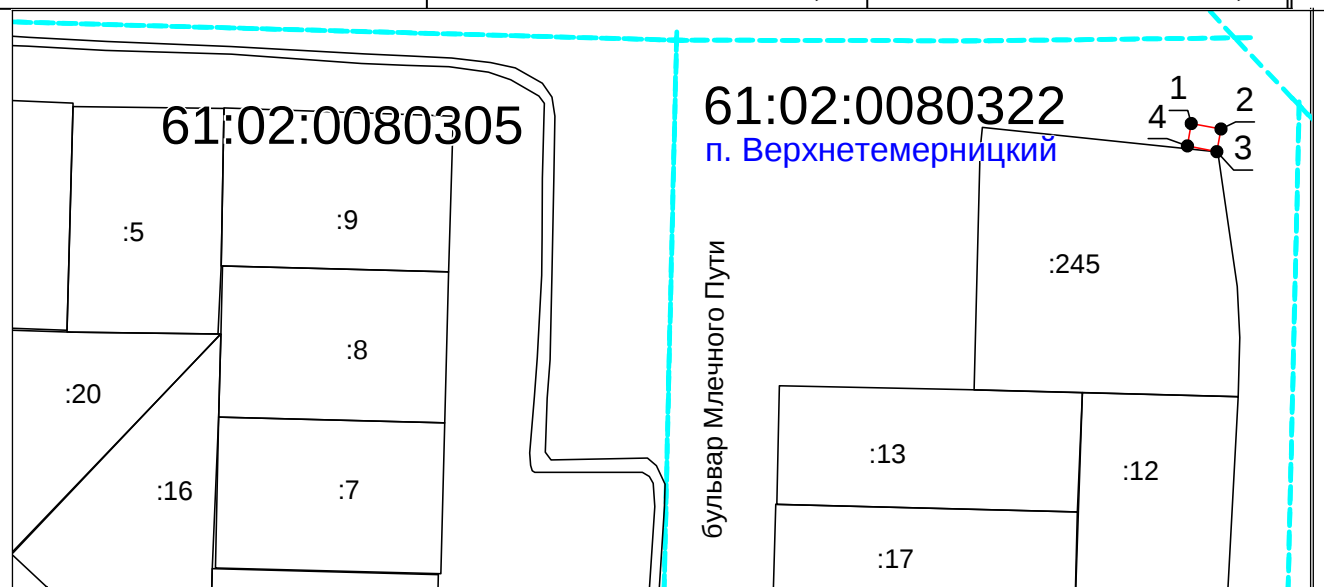
:376 – кадастровый номер учтенного земельного участка

61:02:0100301 – кадастровый номер кадастрового квартала

Схема № 11.15

расположения земельного участка для размещения
нестационарного торгового объекта, по адресу:

Условный номер земельного участка —		
Площадь земельного участка 12 м²		
Обозначение характерных точек границ	Координаты, м	
	X	Y
1	2	3
1	432506,34	2206515,92
2	432505,60	2206519,85
3	432502,63	2206519,32
4	432503,38	2206515,40
1	432506,34	2206515,92



Система координат: МСК-61

Масштаб 1:1000

Условные обозначения:

- — граница образуемого земельного участка,
- — граница учтенного земельного участка,
- - - граница кадастрового квартала.
- — характерная точка границы земельного участка.

Схема № 11.16

расположения земельного участка для размещения
нестационарного торгового объекта, по адресу:

Ростовская область, Аксайский район, п. Верхнетемерницкий, ул.
Обсерваторная, напротив гипермаркета Ашан
в районе павильона цветы

Схема расположения земельного участка или земельных участков на кадастровом плане территории

Условный номер земельного участка - :ЗУ1		
Площадь земельного участка 70 м2		
Система координат		
Обозначение характерных точек границ	Координаты, м	
	X	Y
1	2	3
1	431198.27	2204927.17
2	431205.44	2204934.14
3	431200.57	2204939.17
4	431193.40	2204932.20

Система координат МСК-61
Масштаб 1:1333

Условные обозначения

- образованная часть границы
- 1 обозначение характерной точки границы

Управляющий делами

И.Н. Пономарева