

Утверждена

(наименование документа об утверждении, включая наименования органов государственной власти или

органов местного самоуправления, принявших решение об утверждении схемы или

подписавших соглашение о перераспределении земельных участков)

от

№

Схема расположения земельного участка или земельных

участков на кадастровом плане территории 61:02:0110201

Площадь земельного участка

1 619 м²

(указывается проектная площадь образуемого земельного участка, вычисленная с использованием федеральной государственной географической информационной системы, обеспечивающей функционирование национальной системы пространственных данных, которой является федеральная государственная географическая информационная система "Единая цифровая платформа "Национальная система пространственных данных" (далее - информационная система), или иных технологических и программных средств с округлением до 1 квадратного метра. Указанное значение площади земельного участка может быть уточнено при проведении кадастровых работ не более чем на десять процентов)

Обозначение
характерных
точек границ

Координаты, м

(указываются в случае подготовки схемы расположения земельного участка с использованием информационной системы или иных технологических и программных средств. Значения координат, полученные с использованием указанных технологических и программных средств, указываются с округлением до 0,01 метра)



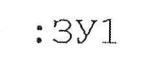






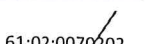
	X	Y
1	2	3
н1	428 720,46	2 231 415,48
н2	428 691,16	2 231 411,68
н3	428 683,96	2 231 467,21
н4	428 711,99	2 231 470,85
н1	428 720,46	2 231 415,48

Система координат: МСК - 89 зона 2



Масштаб 1:1 000

Условные обозначения:

-  - Новая точка образуемого земельного участка
-  - Граница образуемого земельного участка
-  :3У1 - Условный номер образуемого земельного участка
-  - Граница земельного участка
-  - Объект капитального строительства
-  - Граница населенного пункта
-  - Граница территориальной зоны (и/или ЗОУИТ)
-  - Граница кадастрового квартала
-  :73 - Кадастровый номер земельного участка
-  61:02:0070202 - Кадастровый номер квартала