

АДМИНИСТРАЦИЯ АКСАЙСКОГО РАЙОНА

ПОСТАНОВЛЕНИЕ

г. Аксай

Об утверждении схемы размещения
нестационарных торговых объектов
на территории муниципального
образования «Аксайский район»

В соответствии с Федеральным законом от 28.12.2009 № 381-ФЗ «Об основах государственного регулирования торговой деятельности в Российской Федерации», Областным законом от 16.04.2010 № 389-ЗС «О полномочиях органов государственной власти Ростовской области в сфере государственного регулирования торговой деятельности в Ростовской области», постановлением Правительства Ростовской области от 19.07.2012 № 663 «Об утверждении Порядка разработки и утверждения органами местного самоуправления схемы размещения нестационарных торговых объектов», постановлением Правительства Ростовской области от 18.09.2015 № 583 «О некоторых вопросах, связанных с размещением нестационарных торговых объектов на землях или земельных участках, находящихся в муниципальной собственности, а также на землях или земельных участках, государственная собственность на которые не разграничена», постановлением Правительства Ростовской области от 28.05.2022 № 444 «О реализации постановления Правительства Российской Федерации от 12.03.2022 № 353», Решением Собрания депутатов Аксайского района от 27.12.2016 № 179 «Об определении порядка взаимодействия органов и структурных подразделений Администрации Аксайского района при предоставлении земельных участков»,

ПОСТАНОВЛЯЮ:

1. Утвердить схему размещения нестационарных торговых объектов на территории муниципального образования «Аксайский район» согласно приложению.
2. Признать утратившим силу постановление Администрации Аксайского района от 16.03.2023 № 159 «Об утверждении схемы размещения нестационарных торговых объектов на территории муниципального образования «Аксайский район».

3. Постановление опубликовать в информационном бюллетене Администрации Аксайского района «Аксайский район официальный» и разместить на официальном сайте Администрации Аксайского района в информационно-телекоммуникационной сети «Интернет».

4. Контроль за исполнением постановления возложить на заместителя главы Администрации Аксайского района – начальника финансового управления Бессонова В.В.

Исполняющий обязанности
главы Администрации
Аксайского района

Е.Н. Камфарин

Постановление вносит
отдел потребительского рынка
Администрации Аксайского района

Приложение
к постановлению
Администрации Аксайского района

СХЕМА
размещения нестационарных торговых объектов на территории
муниципального образования «Аксайский район»

№ п/п	Место размещения и адрес (улица, проспект)	Площадь земельного участка, торгового объекта (здания, строения, сооружения) или его части, кв.м	Количество размещённых нестационарных торговых объектов	Срок осуществления торговой деятельности в месте размещения нестационарных торговых объектов	Специализация торгового объекта	Иная дополнительная информация
1. Аксайское городское поселение						
1	пр. Аксайский 1054+- 30 м	Павильон 30,0	-	Договор о размещении № 41 от 01.06.2016 до 31.05.2031	Шиномонтаж	Самозанятый Попов В.А.
2	ул. Буденного, район дома № 136	Павильон 42,0	1	Договор о размещении № 92 от 01.03.2017 расторгнут, в суде	Ремонт обуви	Самозанятый Исенко К.В.

3	ул. Варганова, 26	Павильон 18,0	1	Договор о размещении № 39 от 29.04.2016 до 28.04.2031	Продовольствен ные товары	ИП Межеричкая А.Б.
4	ул. Варганова, район домов 14 и 22	Павильон 36,0	1	Договор о размещении № 110 от 10.08.2017 до 09.08.2029	Изготовление молочной продукции, для детского и диетического питания	ООО «Молочная кухня»
5	ул. Варганова, район дома № 17	Киоск 30,0	1	Договор о размещении № 204 от 21.07.2022 до 20.07.2032	Быстрое питание, Фаст-фуд	ИП Горковенко В.А.
6	ул.Варганова, 18	Павильон 40,0	1	Договор о размещении № 58 от 01.07.2016 до 30.06.2031	Продовольствен ные товары	ИП Донин А.А.
7	ул. Варганова, район магазина «Арбат»	Павильон 150,0	1	Договор о размещении № 64 от 01.10.2016 до 30.09.2031	Продовольствен но- промышленная группа	ИП Щербаков А.Ю.
8	ул. Варганова, район магазина «Арбат»	Павильон 100,0	1	Договор о размещении № 87 от 30.12.2016 до 29.12.2031	Продовольствен но- промышленная группа	ИП Доморовская Т.Л.
9	ул. Варганова, район магазина «Арбат»	Павильон 150,0	1	Договор о размещении № 65 от 01.10.2016 до 30.09.2031	Сельскохозяйст венная продукция собственного производства	Самозанятый Слепченко О.А.
10	ул.Западная/ ул.Чапаева	Павильон 100,0	1	Договор о размещении № 94 от 01.03.2017 до 28.02.2032	Промышленные товары, автозапчасти	ИП Еремин В.И.

11	ул. Казачья, район дома № 80	Палатка 10,0	-	Договор о размещении (сезонная торговля) № 202 от 15.06.2022 до 30.09.2029	Бахчевой развал	ИП Ан В.В.
12	ул. Карла Либкнехта, район дома № 122	Киоск 24,0	-	Договор о размещении № 12 от 28.01.2016 до 27.01.2031	Быстрое питание, Фаст-фуд	Самозанятый Агрызкова В.И.
13	ул. Коминтерна, 143/ ул. Платова, 74	Павильон 10,0	1	Договор о размещении № 56 от 01.07.2016 до 30.06.2031	Флодоовощная продукция, смешанная торговля	ИП Ваградян А.В.
14	пр. Ленина, в районе АЦРБ	Киоск 2,0	-	Договор о размещении (сезонная торговля) № 200 от 16.05.2022 по 30.09.2029	Прохладительн ые напитки	ИП Пискунов М.В.
15	пр. Ленина, район дома № 2-4	Павильон 28,0	1	Договор о размещении № 149 от 22.11.2019 расторгнут в суде	Продовольствен ные товары	ИП Крамарева В.И.
16	пр. Ленина, район дома № 18	Палатка 20,0	-	Договор о размещении с 01.12 по 31.12	Елочный базар	Свободен
17	пр. Ленина, район дома № 18б	Киоск 2,0	-	Договор о размещении (сезонная торговля) № 196 от 16.05.2022 до 30.09.2029	Прохладительн ые напитки	ИП Спиридонова М.В.
18	пр. Ленина/Платова, район дома № 24-26	Киоск 2,0	-	Договор о размещении (сезонная торговля) № 199 от 16.05.2022 по 30.09.2029	Прохладительн ые напитки	ИП Пискунов М.В.
19	пр. Ленина, район дома № 43/9	Киоск 2,0	-	Срок действия определяется договором о размещении (сезонная торговля) с 01.06 по 30.09	Прохладительн ые напитки	Свободен

20	пр. Ленина, район АКД	Киоск 6,0	-	Срок действия определяется договором о размещении	Печатная продукция	Свободен
21	пр. Ленина, район дома № 12	павильон 120,0	1	Договор о размещении № 175 от 16.04.2021 до 15.04.2031	Смешанная торговля	ООО «РЗС»
22	пр. Ленина, 5	Павильон 60,7	1	Договор о размещении № 67 от 01.10.2016 до 30.09.2031	Продовольствен ные товары	ИП Чистякова В.В.
23	пр. Ленина, 12, район Дома быта	Павильон 9,0	1	Договор о размещении № 36 от 01.04.2016 до 31.03.2031	Канцтовары	ИП Яковлева И.В.
24	пр. Ленина, 12, район Дома быта	Павильон 9,0	1	Договор о размещении № 35 от 01.04.2016 до 31.03.2031	Сувениры, подарки	ИП Яковлева И.В.
25	пр. Ленина, 12, район Дома быта	Павильон 9,0	1	Договор о размещении № 188 от 27.09.2021 до 26.09.2031	Книги, печатная продукция	ИП Белоношко М.А.
26	пр. Ленина, 12, район Дома быта	Павильон 9,0	1	Договор о размещении № 189 от 27.09.2021 до 26.09.2031	Книги, печатная продукция	ИП Белоношко М.А.
27	пр. Ленина, 12, район Дома быта	Павильон 40,0	1	Договор о размещении № 40 от 13.05.2016 до 12.05.2031	Кондитерские изделия собственного производства	ИП Шкалдык С.П.
28	пр. Ленина, 12, район Дома быта	Киоск 9,0	1	Договор о размещении № 173 от 01.03.2021 до 28.02.2031	Молочная продукция собственного производства	ООО «Белый медведь»
29	пр. Ленина, 12	Павильон 10,5	1	Договор о размещении № 63 от 15.09.2016 до 14.09.2031	Ремонт обуви, кожгалантереи, мелкий ремонт	ИП Тащиев С. Г.

30	пр. Ленина, район универмага «Аксай»	Киоск 5,0	1	Договор о размещении № 184 от 09.07.2021 до 08.07.2031	Промышленные товары	ИП Грибанова Е.Ю.
31	пр. Ленина, район универмага «Аксай»	Павильон 25,0	1	Договор о размещении № 96 от 17.03.2017 до 16.03.2032	Продовольственные товары	ИП Демин В.Ю.
32	пр. Ленина, район универмага «Аксай»	Киоск 9,0	1	Договор о размещении № 154 от 13.03.2020 до 12.03.2032	Ритуальные товары	Самозанятый Кубекова Е.А.
33	пр. Ленина, район универмага «Аксай»	Павильон 21,52	-	Срок действия определяется договором о размещении	-	Свободен
34	пр. Ленина, район дома № 18	Киоск 9,0	1	Договор о размещении № 61 от 01.07.2016 до 30.06.2031	Быстрое питание Куры-гриль	ИП Баштанников В.Г.
35	пр. Ленина, № 18а	Павильон 138,0	1	Договор о размещении № 165 от 23.10.2020 до 22.10.2030	Продовольственные товары	ИП Израелян А.П.
36	пр. Ленина, район дома № 18	Павильон 140,0	1	Договор о размещении № 150 от 12.12.2019 до 11.12.2029	Смешанная торговля	ООО «Формула»
37	пр. Ленина, район дома № 18	Павильон 42,0	1	Договор о размещении № 169 от 26.10.2020 до 25.10.2030	Смешанная торговля	ООО «Формула»
38	пр. Ленина, район домов № 19-21	Сборно-разборные палатки 176,0	1	Договор о размещении № 191 от 24.01.2022 до 23.01.2032	Цветы	ОАО «Объединенные рынки»
39	пр. Ленина, район дома № 21	Павильон 168,0	1	Договор о размещении № 55 от 27.06.2016 до 26.06.2031	Цветы	ИП Савченко С.А., ИП Ролдугин Д.В., ИП Динекин Н.И., ИП Березовский А.А.,

						ИП Качеревская Е.А., ИП Малеванный В.Н., ИП Смирнов В.Н, ИП Березовская Г.И., ИП Корнева Л.М., ИП Ларин С.В., ИП Пирогова Н.В.
40	пр. Ленина, район домов № 21-23	Киоск 2,0	1	Договор о размещении № 44 от 01.06.2016 до 31.05.2031	Быстрое питание, Фаст-фуд	ИП Баштанников В.Г.
41	пр. Ленина, район домов № 21-23	Павильон 19,0	1	Договор о размещении № 132 от 01.04.2019 до 31.03.2031	Продовольствен ные товары	ООО «Бакром»
42	пр. Ленина, район домов № 21-23	Павильон 70,0	1	Договор о размещении № 72 от 01.11.2016 расторгнут, в суде	Продовольствен ные товары	ИП Назаренко Н.В.
43	пр. Ленина, район домов № 21-23	Павильон 27,0	1	Договор о размещении № 16 от 28.01.2016 до 27.01.2031	Диски	ИП Стародубцева Н.В.
44	пр. Ленина, район домов № 21-23	Павильон 45,3	1	Договор о размещении № 90 от 15.02.2017до 14.02.2032	Промтовары	ИП Щербаков А.Ю.
45	пр. Ленина, район домов № 21-23	Киоск 10,0	1	Договор о размещении № 60 от 01.07.2016 до 30.06.2031	Быстрое питание, Куры-гриль	ИП Баштанников В.Г
46	пр. Ленина, район домов № 21-23	Киоск 20, 0	1	Договор о размещении № 59 от 01.07.2016 до 30.06.2031	Быстрое питание, Фаст-фуд	ИП Баштанников В.Г.
47	пр. Ленина, район жилых домов № 21-23	Киоск 6,0	-	Срок действия определяется договором о размещении	Печатная продукция	Свободен

48	пр. Ленина, район дома № 23	Киоск 9,0	1	Договор о размещении № 32 от 15.03.2016 до 14.03.2031	Быстрое питание, Фаст-фуд	ИП Никитин И.А.
49	пр. Ленина, район дома № 23	Павильон 12,0	1	Договор о размещении № 93 от 01.03.2017 до 28.02.2032	Ремонт, изготовление ювелирных изделий	ИП Караченцев А.С.
50	пр. Ленина, район дома № 23	Павильон 60,0	-	Срок действия определяется договором о размещении	Общественное питание	Свободен
51	пр. Ленина, район домов № 24 и 26	Павильон 80,0	1	Договор о размещении № 57 от 01.07.2016 до 30.06.2031	Овощи, цветы, аптека	ИП Крылова Л.В., ИП Михайличенко Е.Ю.
52	пр. Ленина, район домов № 24 и 26	Павильон 86,0	1	Договор о размещении № 91 от 15.02.2017 до 14.02.2032	Аптека	ИП Щербаков А.Ю.
53	пр. Ленина, район дома № 24	Киоск 8,0	1	Договор о размещении № 192 от 10.03.2022 до 09.03.2032	Мороженное	ИП Лоцманов Р.Е.
54	пр. Ленина, район дома № 25	Павильон 30,0	1	Договор о размещении № 193 от 10.03.2022 до 09.03.2032	Смешанная торговля	ИП Луганцев Д.В.
55	пр. Ленина, район дома № 25	Павильон 21,0	1	Договор о размещении № 109 от 15.06.2017 до 14.06.2029	Продовольствен ные товары	ИП Пласконь С.С.
56	пр. Ленина, район домов № 27-29	Павильон 33,6	1	Договор о размещении № 145 от 02.09.2019 до 01.09.2031	Продовольствен ные товары	ИП Дубинина Н.А.
57	пр. Ленина, 28 в	Павильон 99,0	1	Договор о размещении № 88 от 01.02.2017 расторгнут, в суде	Канцелярские товары	ИП Бова С.И.

58	пр. Ленина/ул. Мира, район дома № 3	Павильон 25,0	-	Договор о размещении № 185 от 02.08.2021 до 01.08.2031	Непродовольств енные товары	ООО «Правозащитник»
59	пр. Ленина, район Почтамта	Киоск 9,06	1	Договор о размещении № 201 от 16.05.2022 до 15.05.2032	Продовольствен ные товары	ИП Кагадий В.В.
60	пр. Ленина/ ул. Платова, район остановочного комплекса АЦРБ	Павильон 21,0	1	Договор о размещении № 151 от 12.12.2019 до 11.12.2029	Кофейня	ИП Щербинина Т.Н.
61	район пр. Ленина/ ул. Шолохова	Павильон 15,0	1	Договор о размещении № 95 от 17.03.2017до 16.03.2032	Флодоовощная продукция	ИП Прасько Е. С.
62	район пр. Ленина/ ул. Шолохова	Павильон 15,0	1	Договор о размещении № 133 от 01.04.2019 до 31.03.2031	Смешанная торговля	ООО «Бакром»
63	район пр. Ленина/ ул. Шолохова	Киоск 6,0	-	Срок действия определяется договором о размещении	Печатная продукция	Свободен
64	район пр. Ленина/ ул. Шолохова	Павильон 20,0	-	Срок действия определяется договором о размещении	Быстрое питание, Фаст-фуд	Свободен
65	пр. Ленина, ост. ПМК по ходу из Аксая	Павильон 90,0	1	Договор о размещении № 19 от 28.01.2016 до 27.01.2031	Смешанная торговля	ИП Петряков М.А.
66	пр. Ленина, в районе жилого дома № 41	Павильон 46,7	1	Договор о размещении № 1 от 10.12.2015до 09.12.2030	Продовольствен ные товары	ИП Гондарев А.А.
67	пр. Ленина, остановочный комплекс «ЖК Самоцветы»	Павильон 21,0	-	Договор о размещении № 186 от 02.08.2021 до 01.08.2031	Кофейня, смешанная торговля	ИП Живилов В.В.

68	пр. Ленина, остановочный комплекс «ЖК Самоцветы», район дома № 57	Павильон 21,0	-	Договор о размещении № 187 от 02.08.2021 до 01.08.2031	Кофейня, смешанная торговля	ИП Живилов В.В.
69	район ул. Мира/пр. Ленина	Павильон 21,0	1	Договор о размещении № 205 от 21.07.2022 до 20.07.2032	Быстрое питание, Общественное питание	ИП Веркин А.В.
70	ул. Обьездная/пр. Ленина район дома № 40	Киоск 2,0	-	Срок действия определяется договором о размещении с 01.06 по 30.09	Прохладитель ные напитки	Свободен
71	пер. Парковый, 2, напротив детской площадки	Павильон 25,0	1	Договор о размещении № 1 от 21.07.2020 до 20.07.2025	Сезонное кафе, напитки	МБУК АГП ДК «Молодежный»
72	пер. Парковый, 2	Павильон 6,0	-	Договор о размещении № 2 от 21.07.2020 до 20.07.2025	Квас, Лимонад	МБУК АГП ДК «Молодежный»
73	пер. Парковый, 2, район склада, сторона левая	Павильон 30,0	1	Договор о размещении № 3 от 21.07.2020 до 20.07.2025	Размещение аттракционов (Рыбалка, аэрохоккей, гидробол)	МБУК АГП ДК «Молодежный»
74	пер. Парковый, 2, район склада, фасадная часть	Павильон 10,0	-	Договор о размещении № 4 от 21.07.2020 до 20.07.2025	Размещение передвижного аттракциона	МБУК АГП ДК «Молодежный»
75	пер. Парковый, 2	Павильон 36,0	1	Договор о размещении № 5 от 21.07.2020 до 20.07.2025	Размещение аттракционов (Тир)	МБУК АГП ДК «Молодежный»
76	ул. Платова, район Аксайского ОВД	Павильон 20,0	1	Договор о размещении № 97 от 17.03.2017 до 16.03.2032	Ксерокопия, обработка текстов	ИП Афтенюк К.А

77	ул. Платова, район Аксайского ОВД	Павильон 48,0	1	Договор о размещении № 48 от 28.07.1998 до 28.07.2047	Продовольственные товары	ООО «Экспресс»
78	ул. Платова, между домами № 6-№ 8	Павильон 54,02	1	Договор о размещении № 155 от 02.07.2020 до 01.07.2030	Продовольственные товары	ИП Жуланова Е.Л.
79	ул. Платова, район дома № 8	Павильон 100,0	1	Договор о размещении № 170 от 26.10.2020 до 25.10.2030	Смешанная торговля	ООО «ВИЗАВИ»
80	ул. Платова, район дома № 64	Павильон 16,0	1	Договор о размещении № 146 от 15.10.2019 до 14.10.2031	Кондитерские изделия	ИП Богатищев Р.Н.
81	ул. Платова, район дома № 64	Павильон 12,0	1	Договор о размещении № 14 от 28.01.2016 до 27.01.2031	Фруктовоовощная продукция	ИП Чикичев Р. В.
82	ул. Платова, район дома № 64	Павильон 38,07	1	Договор о размещении № 28 от 28.01.2016 до 27.01.2031	Смешанная продукция	ИП Стерняева Т.Н.
83	ул. Платова, район дома № 64	Павильон 30,0	1	Договор о размещении № 11 от 28.01.2016 до 27.01.2031	Мясо-молочная сельскохозяйственная продукция	ИП Кабак В.В.
84	ул. Платова, район домов 83 Г-83 В	Павильон 12,0	1	Договор о размещении № 8 от 20.01.2016 до 19.01.2031	Фруктовоовощная продукция	Самозанятый Налбандян В.С.
85	ул. Мира, район дома № 7	Павильон 80,0	1	Договор о размещении № 128 от 17.01.2019 до 16.01.2031	Быстрое питание, Фаст-фуд	ИП Сафронов В.А.
86	Мухина балка, в границах з/у КН 61:02:0120121:4840	Павильон 199,0	-	Срок действия определяется договором о размещении	Общественное питание	Свободен

87	Мухина балка, в границах з/у КН 61:02:0120121:4840	Павильон 80,0	-	Срок действия определяется договором о размещении	Общественное питание	Свободен
88	Мухина балка, в границах з/у КН 61:02:0120121:4840	Павильон 100,0	-	Срок действия определяется договором о размещении	Прокат спортивного инвентаря	Свободен
89	Мухина балка, в границах з/у КН 61:02:0120121:4840	Павильон 50,0+50,0	-	Срок действия определяется договором о размещении	Аттракцион «зиплайн»	Свободен
90	Мухина балка, в границах з/у КН 61:02:0120121:4840	Павильон 199,0	-	Срок действия определяется договором о размещении	Аттракцион «Веревочный парк»	Свободен
91	район ул. Революции/ ул. Чапаева	Павильон 65,5	1	Договор о размещении № 66 от 01.10.2016 до 30.09.2031	Продовольствен ные товары	ИП Светлаков А.Н.
92	ул. Садовая, торговый остановочный комплекс	Павильон 20,0	1	Договор о размещении № 71 01.11.2016 расторгнут в суде	Хлеб, хлебобулочные изделия	ИП Назаренко Н.В.
93	район ул. Садовая/ ул. Шевченко	Киоск 2,0	-	Договор о размещении № 195 от 16.05.2022 по 30.09.2029	Прохладительн ые напитки	ИП Спиридонова М.В.
94	район ул. Садовая/ ул. Шевченко	Киоск 6,0	-	Срок действия определяется договором о размещении	Печатная продукция	Свободен
95	район ул. Садовая/ ул. Шевченко	Павильон 110,0	1	Договор о размещении № 106 от 05.06.2017 до 04.06.2032	Аптека	ООО «Бартина»
96	район ул. Садовая/ ул. Шевченко	Павильон 9,0	1	Договор о размещении № 62 от 01.09.2016 до 31.08.2031	Ветеринарная продукция	Самозанятый Новиков И.А.
97	ул. Садовая, район аптеки «Бартина»	Павильон 20,0	1	Договор о размещении № 4 от 20.01.2016 до 19.01.2031	Мясо-молочная с/х продукция	Самозанятый Агрызкова В.И.

98	ул. Садовая, район аптеки «Бартина»	Павильон 40,0	1	Договор о размещении № 15 от 28.01.2016 до 27.01.2031	Мясо-молочная с/х продукция	Самозанятый Агрызкова В.И.
99	ул. Садовая, район дома № 8	Павильон 23,92	1	Договор о размещении № 23 от 28.01.2016 до 27.01.2031	Канцтовары	ИП Семенько Н.В.
100	ул. Садовая, район дома № 10а	Павильон 20,0	1	Договор о размещении № 144 от 19.08.2019 до 18.08.2031	Овощи/фрукты	ИП Варданян А.В.
101	ул. Садовая, район дома № 10а	Павильон 40,0	1	Договор о размещении № 168 от 26.10.2020 до 25.10.2030	Аптека	ИП Журавская Н.А.
102	ул. Садовая, район дома № 12	Павильон 35,0	1	Договор о размещении № 75 от 21.11.2016 до 20.11.2031	Смешанная торговля	ИП Назаренко Н.В.
103	ул. Садовая, район дома № 14а	Киоск 2,0	-	Договор о размещении № 198 от 16.05.2022 до 30.09.2029	Прохладительн ые напитки	ИП Пискунов М.В.
104	ул. Садовая, 20	Павильон 24,0	1	Договор о размещении № 2 от 24.12.2015 до 23.12.2031	Бытовые услуги (шиномонтаж, ТО)	ООО «Профессионал»
105	ул. Садовая, 27а	Павильон 81,0	1	Договор о размещении № 29 от 28.01.2016 до 27.01.2031	Продовольствен ные товары	ИП Муратова Т.А.
106	ул. Садовая, 27б	Павильон 14,0	1	Договор о размещении № 34 от 01.04.2016 до 31.03.2031	Цветы	ИП Ткаченко Д.Н.
107	ул. Садовая, № 27а, район дома № 31	Киоск 8,0	1	Договор о размещении № 203 от 21.07.2022 до 20.07.2032	Мороженное	ИП Лоцманов Р.Е.
108	ул. Садовая, остановка «Поле чудес»	Павильон 20,0	1	Договор о размещении № 22 от 28.01.2016 до 27.01.2031	Продовольствен ные товары	ИП Гондарев А.А.

109	ул. Садовая, район ТЦ Магистраль	Киоск 9,0	1	Договор о размещении № 174 от 01.03.2021 до 28.02.2031	Молочная продукция собственного производства	ООО «Белый медведь»
110	ул. Садовая, район ТЦ Магистраль	Киоск 9,0	1	Договор о размещении № 31 от 14.03.2016 до 13.03.2031	Быстрое питание (блины)	ИП Яицкий В. С.
111	ул. Садовая, район ТЦ Магистраль	Киоск 8,5	1	Договор о размещении № 112 от 01.11.2017 до 31.10.2029	Быстрое питание, Куры-гриль	ИП Баштанников В.Г.
112	ул. Садовая, 22/1	Павильон 9,0	1	Договор о размещении № 134 от 01.04.2019 до 31.03.2031	Быстрое питание, Фаст-фуд	ИП Качалов В.С.
113	ул. Советская, район площади Героев	20,0	-	Договор на размещение с 01 декабря по 31 декабря	Елочный базар	Свободен
114	ул. Советская, район остановки «пл. Героев»	Киоск 6,0	-	Срок действия определяется договором о размещении	Печатная продукция	Свободен
115	ул. Советская, район площади Героев	Павильон 30,0	1	Договор о размещении № 33 от 01.04.2016 расторгнут в суде	Продовольствен ные товары	ИП Сетракова Л.Е.
116	ул. Советская/ пл. Героев, район остановки «Цветы»	Павильон 38,0	1	Договор о размещении № 135 от 25.04.2019 до 24.04.2031	Не продовольствен ные товары	ИП Гивоева М.Н.
117	район ул. Советская/ ул. Фрунзе	Павильон 15,0	1	Договор о размещении № 47 от 14.06.2016 до 13.06.2031	Цветы	ИП Задоя А.С.
118	район ул. Советская, район дома № 1	Киоск 2,0	-	Договор о размещении № 197 от 16.05.2022 до 30.09.2029	Прохладительн ые напитки	ИП Пискунов М.В.

119	район ул. Толпинского/ ул. Чичерина	Павильон 21,0	1	Договор о размещении № 122 от 03.05.2018 до 02.05.2030	Под офисные здания	ИП Москалева Ж.А.
120	район ул. Чапаева, остановка «с/х техника»	Павильон 24,41	1	Договор о размещении № 27 от 28.01.2016 до 27.01.2031	Продовольствен ные товары	ИП Стерняева Т.Н.
121	ул. Шевченко, район дома № 189/1	Павильон 50,0	1	Договор о размещении № 98 от 03.04.2017 до 02.04.2030	Общественное питание	ИП Олейникова Е.А.
122	ул. Авиаторов/ пр. Ленина, район дома № 42	Павильон 200,0	-	Срок действия определяется договором о размещении	Смешанная торговля	Свободен
123	ул. Садовая, район дома № 2	Павильон 12,0	-	Срок действия определяется договором о размещении	Табачная продукция	Свободен
124	Ул. Садовая, район дома № 20	Павильон 24,0	-	Срок действия определяется договором о размещении	Продовольствен ные товары	Свободен
125	ул. Платова (район дома №6)	Павильон 35,0	-	Срок действия определяется договором о размещении	Смешанная торговля	Свободен
126	ул. Садовая (район дома №6)	Павильон 60,0	-	Срок действия определяется договором о размещении	Смешанная торговля	Свободен
Итого		5075,8	91			

2. Большелогское сельское поселение

1	х. Большой Лог, ул. Ленина, 40а (61:02:0010201:87)	Павильон 50,0	-	Срок действия определяется договором о размещении	Смешанная торговля	Свободен
---	--	------------------	---	---	-----------------------	----------

2	х. Большой Лог, ул. Советская (61:02:0010201:1473)	Павильон 30,0	1	Договор о размещении № 21 от 06.12.2018 до 05.12.2030	Торговля плодоовощной продукцией	ИП Зайцева В.В.
3	п. Водопадный, ул. Совхозная,10 (61:02:0010804:28)	Павильон 35,0	1	Договор о размещении № 17 от 12.09.2019 до 11.09.2029	Смешанная торговля	ИП Яковлева С.В.
4	х. Большой Лог, ул. Советская, 69а (61:02:0010201:248)	Павильон 45,0	1	Договор о размещении № 10 от 01.07.2019 до 30.06.2029	Смешанная торговля	ООО «Тамара»
5	п. Янтарный, угол ул. Мира/ул. Народная	Павильон 100,0	1	Договор о размещении № 1 от 16.05.2016 до 15.05.2026	Смешанная торговля, общественное питание	ИП Вдовенко В.В.
6	п. Янтарный, ул. Мира	Павильон 81,0	1	Договор о размещении № 9 от 28.12.2017 до 27.12.2027	Смешанная торговля	ИП Вяткин В.В.
7	х. Большой Лог, участок прилегающий к участку, расположенному по адресу: ул. Советская, 6/1 (со стороны ул. Луговая)	Павильон 56,0	1	Договор о размещении № 8 от 28.12.2017 до 27.12.2027	Смешанная торговля	ИП Летунов В.А.
8	п. Янтарный, ул. Мира/ ул. Народная	Павильон 150,0	1	Договор о размещении № 10 от 28.12.2017 до 27.12.2027	Смешанная торговля	ИП Вяткин В.В.
9	х. Большой Лог, ул. Советская (площадка возле магазина продукты Филипенко)	Павильон 21,0	1	Договор о размещении № 4 от 18.05.2017 до 17.05.2027	Смешанная торговля	ИП Володин И.А.
10	п. Реконструктор, ул. Садовая/	Павильон 10,0	-	Определяется договором на размещение	Смешанная торговля,	Свободен

	ул. Октябрьская				общественное питание	
11	п. Реконструктор, ул. Транспортная	Павильон 20,0	1	Договор о размещении № 2 от 17.01.2020 до 16.01.2030	Смешанные торговля	ИП Калинин С.В.
12	х. Большой Лог, ул. Советская (остановка)	Павильон 21,0	1	Договор аренды № 9 от 21.01.1998 на неопределенный срок (ст. 621 ГК РФ)	Смешанная торговля	ИП Павлов А.М.
13	п. Янтарный, ул. Промышленная, 4	Павильон 30,0	1	Договор о размещении № 12 от 13.08.2018 до 12.08.2028	Смешанная торговля	ИП Порожняков А.Г.
14	п. Российский, ул. Октябрьская	Павильон 150,0	1	Договор о размещении № 8 от 06.05.2021 до 05.05.2031	Смешанная торговля	ИП Зарубина И.Н.
15	п. Российский, ул. Ясенева	Павильон 50,0	1	Договор о размещении № 12 от 07.07.2021 до 06.07.2031	Смешанная торговля	ИП Зарубина И.Н.
16	х. Большой Лог, ул. Фадеева	Павильон 54,0	1	Договор о размещении № 13 от 14.07.2021 до 13.07.2031	Смешанная торговля	ИП Лаптева А.А.
17	п. Водопадный	Павильон 109,0	1	Договор о размещении № 20 от 20.12.2021 до 19.12.2031	Смешанная торговля	ИП Олейникова Е.А.
18	п. Реконструктор, ул. Садовая	Павильон 92,0	1	Договор о размещении № 21 от 20.04.2022 до 19.04.2032	Смешанная торговля	ИП Лысенко Н.В.
19	п. Реконструктор, ул. Садовая	Павильон 30,0	1	Договор о размещении № 11 от 24.10.2022 до 23.10.2032	Смешанная торговля	ИП Дьяченко А.В.
20	п. Российский, ул. Молодежная	Павильон 140,0	-	Срок действия определяется договором	Смешанная торговля	Свободен

				о размещении		
21	п. Российский, ул. Молодежная	Павильон 60,0	-	Срок действия определяется договором о размещении	Смешанная торговля	Свободен
22	х. Камышеваха, ул. Малахитовая	Павильон 52,0	1	Договор о размещении № 9 от 22.03.2023 до 21.03.2033	Смешанная торговля	Черчинян А.С.
23	х. Камышеваха, ул. Малахитовая	Павильон 52,0	1	Договор о размещении № 4 от 07.03.2023 до 06.03.2023	Смешанная торговля	Кулешова Е.С.
24	х. Камышеваха, ул. Малахитовая	Павильон 52,0	1	Договор о размещении № 10 от 22.03.2023 до 21.03.2033	Смешанная торговля	Хитро А.А.
25	х. Камышеваха, ул. Малахитовая	Павильон 52,0	1	Договор о размещении № 11 от 22.03.2023 до 21.03.2033	Смешанная торговля	Щербинин Ю.И.
26	п. Реконструктор, ул. Садовая	Павильон 30,0	1	Договор о размещении № 7 от 24.10.2022 до 23.10.2032	Смешанная торговля	ИП Ниникашвили Г. И.
27	п. Российский, ул. Октябрьская	Павильон 24,0	-	Срок действия определяется договором о размещении	Смешанная торговля	Свободен
28	п. Реконструктор, ул. Гагарина	Павильон 11,0	1	Договор о размещении № 2 от 28.02.2023 до 227.02.2033	Хлебобулочные изделия	ООО «Аксайский Хлебокомбинат»
Итого		1907,0	23			

3. Верхнеподпольненское сельское поселение

1	х. Верхнеподпольный ул. Дружбы, 2А (61:02:0020201:630)	Павильон 40,0	1	Договор аренды № 16 от 12.03.1998 до 11.03.2047	Смешанная торговля	ИП Егощенкова Н.В.
Итого		40,0	1			

4. Грушевское сельское поселение

1	ул. Советская, 355 (61:02:0030114:146)	Павильон 20,0	1	Договор аренды № 158 от 25.08.2014 на неопределенный срок (ст. 621 ГК РФ)	Продовольствен ные товары	ИП Харитонова Г.И.
2	ул. Советская, 405 а (61:02:0030101:111)	Павильон 67,0	1	Договор о размещении № 5 от 23.04.2019 до 22.04.2029	Смешанная торговля	ИП Акулиничев В.Г.
3	х. Обухов в двух метрах на запад от ул. Садовая,15	Павильон 30,0	-	Срок действия определяется договором о размещении	Продовольствен ные товары	Свободен
4	между ул. Советская, 255 и ул. Советская, 257	павильон 96,0	1	Договор о размещении № 1 от 26.01.2022 до 25.01.2032	Продовольствен ные товары	ИП Черниченко В.А
Итого		213,0	3			

5. Истоминское сельское поселение

1	п. Дорожный, ул. Центральная	Павильон 20,0	1	Договор о размещении № 4 от 12.03.2018 по 11.03.2028	Смешанная торговля	ИП Гульвас Е.
2	х. Островского, ул. Кирова (граничащий	Павильон 49,0	-	Срок действия определяется договором о размещении	Аптечный киоск	Свободен

	земельный участок с КН 61:02:0050201:170)					
3	п. Дивный, ул. Советская	Павильон 7,0	1	Договор о размещении № 9 от 24.10.2022 по 23.10.2032	Хлебобулочные изделия	ООО «Аксайс Хлебокомбина
4	х. Истомино, ул. Истомина, в районе дома № 65	Павильон 22,0	-	Срок действия определяется договором о размещении	Продовольствен ные товары	Свободен
Итого		98,0	2			

6. Ленинское сельское поселение

1	х. Ленина, ул. Онучкина, 27б (61:02:0060101:3083)	Павильон 30,0	1	Договор о размещении № 9 от 01.07.2019 до 30.06.2029	Продовольстве нные товары	ИП Шелкова С.В.
2	х. Ленина, ул. Онучкина, (в районе киоска «Старт») (61:02:0060101:3168)	Павильон 50,0	1	Договор о размещении № 3 от 25.01.2019 до 24.01.2029	Продовольстве нные товары	ИП Тропина И.В.
3	х. Ленина, ул. Маяковского, 7а (61:02:0060101:1135)	Павильон 18,0	1	Договор о размещении № 8 от 17.05.2019 до 16.05.2029	Смешанная торговля	ИП Иванов Н.В.
4	х. Ленина, ул. Онучкина, 33а (61:02:0060101:1200)	Павильон 23,0	1	Договор о размещении № 5 от 07.02.2020 до 06.02.2030	Бытовые услуги	ИП Черноусов Ю.В.
5	х. Ленина, ул. Зеленая (61:02:0060101:7)	Павильон 21,0	1	Договор о размещении № 5	Продовольстве нные товары	ИП Сорокин И.С.

				от 20.11.2017 до 19.11.2027		
6	х. Ленина, ул. Рабочая, 45 (61:02:0060101:32)	Павильон 36,0	1	Договор о размещении № 24 от 19.02.2019 до 18.02.2029	Продовольстве нные товары	ИП Тропина И.В.
7	х. Ленина, ул. Онучкина, 33Б	Павильон 27,4	1	Договор о размещении № 1 от 11.01.2019 до 10.01.2029	Смешанная торговля	ИП Ткаченко С.В.
8	х. Ленина, ул. Онучкина	Павильон 40,0	1	Договор о размещении № 12 от 27.08.2019 до 26.08.2029	Смешанная торговля	ИП Головач В.А.
9	х. Ленина, ул. Онучкина	Павильон 47,5	1	Договор о размещении № 1 от 14.01.2020 до 13.01.2030	Смешанная торговля	ИП Тропина И.В.
10	х. Ленина, на территории парка площадью 48487 кв.м, расположенного по адресу: Ростовская область, Аксайский район, х. Ленина	Мобильны й павильон для фудкорта 39,0	-	Договор о размещении № 10/11 от 10.11.2021 до 09.11.2031	Смешанная торговля	Серкова Е.В.

11	Центральная часть территории и парка «Центральный», расположенного в х. Ленина,	Павильон 100,0	-	Срок действия определяется договором о размещении	Для размещения передвижных аттракционов (батут, рыбалка, аэрохокей, гидробол, силометр, прокат детских машинок	Свободен
	Итого	431,9	9			

7. Мишкинское сельское поселение

1	х. Александровка, ул. Студенческая, 84 (61:02:0070502:205)	Павильон 60,0	-	Срок действия определяется договором о размещении	Смешанная торговля	Свободен
2	ст. Мишкинская, ул. Просвещения	павильон 11,0	1	Договор о размещении № 3 от 28.02.2023 до 27.02.2033	Хлебобулочные изделия	ООО «Аксацкий Хлебокомбинат»
Итого		71,0	1			

8. Ольгинское сельское поселение

1	ст. Ольгинская, ул. Ленина, 105-а	Павильон 11,0	1	Договор о размещении № 16 от 22.08.2018 до 21.08.2028	Цветы	ИП Горохов А.А.
2	ст. Ольгинская, ул. Ленина, 105-а (61:02:0090103:2417)	Павильон 4,0	1	Договор о размещении № 16 от 12.09.2019 до 11.09.2029	Торговля квасом, прохладительн ыми напитками	ИП Евтерева Н.Р.
3	ст. Ольгинская, ул. Ленина, 105-а	Павильон 4,0	1	Договор о размещении № 10 от 21.05.2021 до 20.05.2031	Торговля печатной, плодоовощной продукцией	ИП Никитенко Н.И.
4	ст. Ольгинская, ул. Ленина, 52	Павильон 20,0	1	Договор о размещении № 7 от 03.03.2020 до 02.03.2030	Смешанная торговля	ИП Золотарева Е.М.

5	ст. Ольгинская, ул. Кузнецкая/ 4-й переулок (61:02:0090102:3458)	Павильон 80,0	1	Договор о размещении № 18 от 07.10.2019 до 06.10.2029	Смешанная торговля	ИП Рудой В.В.
6	ст. Ольгинская, ул. Ленина, 147 а (61:02:0090103:1880)	Павильон 59,0	1	Договор о размещении № 2 от 26.01.2022 до 25.01.2032	Смешанная торговля	ИП Лихолетова Л.В.
7	ст. Ольгинская, 9-й переулок, (рядом с магазином № 73)	Тонар 20,0	1	Договор о размещении № 6 от 14.02.2020 до 13.02.2030	Быстрое питание	ИП Чикин И.В.
8	ст. Ольгинская, 9-й переулок	Павильон 20,0	1	Договор о размещении № 9 от 07.05.2021 до 06.05.2031	Быстрое питание, Шаурма	ИП Гунько Е.Н.
9	ст. Ольгинская, ул. Ленина, 105-а	Павильон 42,0	1	Договор о размещении № 12 от 26.12.2016 до 25.12.2033	Смешанная торговля	ИП Хегай Л.М.
10	ст. Ольгинская, 8-й переулок	Павильон 58,8	1	Договор о размещении № 11 от 26.12.2016 до 25.12.2033	Смешанная торговля	ИП Чумаков А.Г.
11	ст. Ольгинская, 8-й переулок	Павильон 18,0	-	Срок действия определяется договором о размещении	Смешанная торговля	Свободен
12	ст. Ольгинская, ул. Ленина, 105-а	Павильон 10,0	1	Договор о размещении № 1-о от 20.02.2017 до 19.02.2027	Смешанная торговля	ИП Черноиваненко С.П.
13	ст. Ольгинская, ул. Ленина/6-й переулок	Павильон 20,0	1	Договор о размещении № 10 от 10.08.2018 до 09.08.2028	Смешанная торговля	ИП Силкин А.Г.

14	ст. Ольгинская, ул. Ленина/6-й переулок	Павильон 40,0	1	Договор о размещении № 1 от 01.04.2021 до 31.03.2031	Смешанная торговля	ИП Кобзева О.Н.
15	ст. Ольгинская, ул. Ленина, 143	Павильон 8,0	1	Договор о размещении № 19 от 27.10.2021 до 26.10.2031	Смешанная торговля	ИП Ромасова Т.Н.
16	х. Нижнеподпольный ул. Центральная, 43,	Павильон 15,0	1	Договор о размещении № 17 от 22.08.2018 до 21.08.2028	Продовольствен ные товары	ИП Горохов А.А.
17	ст. Ольгинская, ул. Ленина, 107(1)	Павильон 15,0	1	Договор о размещении № 15 от 10.09.2019 до 09.09.2029	Смешанная торговля	ИП Резников Р.А.
18	ст. Ольгинская, пер. 8-й, у жилого дома № 16 А	Павильон 35,0	1	Договор о размещении № 6 от 23.04.2019 до 22.04.2029	Смешанная торговля	ИП Нагорная Е.Д.
19	ст. Ольгинская, ул. Ленина, 50	Павильон 19,5	-	Срок действия определяется договором о размещении	Смешанная торговля	Свободен
20	ст. Ольгинская, 6-й переулок	Павильон 42,0	-	Срок действия определяется договором о размещении	Ритуальные услуги	Свободен
	Итого	541,3	17			

9. Рассветовское сельское поселение

1	п. Степной, вдоль тротуара от остановки на трассе М4-Дон до дома ул. Центральная, 3	Павильон 25,0	1	Договор о размещении № 7 от 19.04.2021 до 18.04.2031	Продовольственные товары	ИП Эминова С.Б.
2	п. Рассвет, Федеральная трасса М4-Дон 1047 км, восточнее бистро	Павильоны 30,0	-	Срок действия определяется договором о размещении	Общественное питание	Свободен
3	п. Рассвет, Федеральная трасса М4-Дон 1047 км, восточнее бистро (61:02:0600008:429)	Павильоны 100,0	1	Договор о размещении № 6 от 12.04.2021 до 11.04.2031	Общественное питание	ИП Чипыженко Н.И.
4	п. Степной, вдоль тротуара от остановки на трассе М4-Дон до дома ул. Центральная, 3	Павильон 20,0	1	Договор о размещении № 13 от 14.08.2018 до 13.08.2028	Продовольственные товары	ИП Эминова С.Б.
5	п. Рассвет, Федеральная трасса М4-Дон 1047 км, восточнее бистро	Павильоны 190,0	1	Договор о размещении № 2 от 02.04.2021 до 01.04.2031	Общественное питание	ИП Мансветов А.К.
6	п. Рассвет, Федеральная трасса М4-Дон 1046км+400м а/магистрали М-4 Дон (61:02:0600008:144)	Павильон 96,0	1	Договор о размещении № 7 от 20.11.2017 до 19.11.2027	Продовольственные товары	ИП Мелашенко А.В.
7	п. Рассвет, ул. Институтская,	Павильон 15,0	1	Договор о размещении	Продовольственные товары	ИП Кравченко О.А.

	район почты			№ 19 от 05.11.2019 до 04.11.2029		
8	п. Рассвет, ул. Институтская, район почты	Павильон 15,0	1	Договор о размещении № 23 от 07.11.2019 до 06.11.2029	Продовольствен ные товары	ИП Носова А.В.
9	п. Рассвет, ул. Институтская, район почты	Павильон 15,0	1	Договор о размещении № 22 от 07.11.2019 до 06.11.2029	Продовольствен ные товары	ИП Носова А.В.
10	п. Рассвет, ул. Донская, 1-а (61:02:0100201:76)	Павильон 20,0	1	Договор о размещении № 4 от 12.02.2015 до 11.02.2025	Продовольствен ные товары	ИП Войлова Р.М.
11	п. Рассвет, ул. Институтская, район почты	Павильоны 100,0	1	Договор о размещении № 4 от 07.04.2021 до 06.04.2031	Продовольствен ные товары	ИП Погосян М.А.
12	п. Рассвет, ул. Институтская, район почты	Павильон 15,0	1	Договор о размещении № 17 от 27.10.2021 до 26.10.2031	Продажа мясных продуктов, не продовольствен ных товаров	ИП Войлова Р.М.
13	п. Рассвет, ул. Институтская, район почты	Павильон 15,0	1	Договор о размещении № 18 от 27.10.2021 до 26.10.2031	Продажа мясных продуктов, не продовольствен ных товаров	ИП Войлова Р.М.
14	п. Muskatный, рядом с в/ч военного городка, (61:02:0010901:1)	Павильон 40,0	1	Договор о размещении № 15 от 13.08.2021 до 12.08.2031	Продажа продуктов питания	ИП Шереверова Н.Г.

15	На территории НТС «Алмаз» (с восточной стороны в 80,0 м а/м М-4 «Дон- 2», (61:02:0502401:1632)	Павильон 80,0	1	Договор о размещении № 14 от 11.08.2021 до 10.08.2031	Продажа продуктов питания	ИП Кошенсков В.А.
16	п. Рассвет, ул. Институтская, 13д (61:02:0100204:65)	Павильон 130,56	1	Договор о размещении № 53 от 02.09.2002 продлен на неопределенный срок (ст. 621 ГК РФ)	Пошивочное ателье, мастерские по ремонту обуви, часов, ремонтные мастерские бытовой техники, парикмахерские, косметические салоны и другие объекты бытового обслуживания	ИП Мизинкин С.В.
17	п. Рассвет, ул. Экспериментальная, 1г	Павильон 18,0	-	Срок действия определяется договором о размещении	Смешанная торговля	Свободен
18	п. Рассвет, ул. Институтская, район почты	Павильон 15,0	-	Срок действия определяется договором о размещении	Продовольствен ные товары	Свободен
19	п. Рассвет, ул. Институтская, 6б	Павильон 7,0	-	Срок действия определяется договором о размещении	Смешанная торговля	Свободен
Итого		946,56	15			

10. Старочеркасское сельское поселение

1	ст. Старочеркасская, на территории парка, с севера ул. Черкасская, с юга ул. Набережная, с запада ул. Почтовая, с востока ул. Полевая	Павильон 404,0	1	Договор о размещении № 1 от 02.07.2020 до 01.07.2030	Смешанная торговля	ИП Визинская Л.В.
	Итого	404,0	1			

11. Щепкинское сельское поселение

1	п. Октябрьский, ул. Горького, ул. Ленина, 58 (61:02:0080109:187)	Павильон 30,0	1	Договор о размещении № 11 от 28.12.2017 до 27.12.2027	Реализация товаров повседневного спроса	ИП Богданов Н.И.
2	п. Верхнетемерницкий в районе ТЦ «Ашан» (61:02:0600005:3111)	Павильон 30,0	1	Договор о размещении № 1 от 13.03.2017 до 12.03.2027	Торговля цветами	ИП Сидельников М.В.

3	п. Верхнетемерницкий, вдоль ул. Обсерваторная (61:02:0080301:20)	Павильон 30,0	1	Договор о размещении № 6 от 20.11.2017 до 19.11.2027	Смешанные товары	ООО «ЛегаАртис»
4	п. Темерницкий, ул. Строительная, 1 а (61:02:0081101:703)	Павильон 66,0	1	Договор о размещении № 15 от 22.08.2018 до 21.08.2028	Смешанные товары	ИП Човник Ю.С.
5	п. Верхнетемерницкий, ул. Обсерваторная рядом № 62/51	Павильон 40,0	1	Договор о размещении № 18 от 06.11.2018 до 05.11.2028	Смешанные товары	ИП Погосян Л.Г.
6	п. Верхнетемерницкий ул. Обсерваторная рядом № 62/51	Павильон 40,0	1	Договор о размещении № 14 от 10.09.2019 до 09.09.2029	Смешанные товары	ИП Погосян Л.Г.
7	п. Щепкин, ул. Строителей рядом № 15	Павильон 120,0	1	Договор о размещении № 3 от 24.01.2020 до 23.01.2030	Смешанные товары	ИП Волков В.А.
8	п. Верхнетемерницкий, ул. Обсерваторная, напротив гипермаркета Ашан в районе павильона цветы	Павильон 45,0	1	Договор о размещении № 6 от 23.06.2022 до 22.06.2032	Смешанные товары	ООО «РУСДАР»
9	п. Темерницкий, ул. Сосновая	Павильон 200,0	1	Договор о размещении № 10 от 24.10.2022 до 23.10.2032	Смешанная торговля	ИП Рокачев А.В.
10	п. Верхнетемерницкий, пер. Созвездия (слева от супермаркета «Пятерочка»)	Павильон 29,0	1	Договор о размещении № 8 от 24.10.2022 до 23.10.2032	Смешанная торговля	ООО «РУСДАР»
11	п. Октябрьский, ул. Советская 25-27	Павильон 11,0	-	Договор о размещении № 1 от 28.02.2023 до 27.02.2033	Хлебобулочные изделия	ООО «Аксацкий хлебокомбинат»

12	п. Верхнетемерницкий, ул. Созвездия	Павильон 12,0	-	Срок действия определяется договором о размещении	Смешанная торговля	Свободен
13	п. Верхнетемерницкий, ул. Обсерваторная	Павильон 31,0	1	Срок действия определяется договором о размещении	Смешанная торговля	Свободен
14	п. Верхнетемерницкий, ул. Обсерваторная	Павильон 37,0	1	Срок действия определяется договором о размещении	Смешанная торговля	Свободен
15	п. Верхнетемерницкий, ул. Обсерваторная	Павильон 214,0	1	Срок действия определяется договором о размещении	Смешанная торговля	Свободен
Итого		935,0	13			
ВСЕГО ПО РАЙОНУ		10663,56	176			

Управляющий делами

И.Н. Пономарева

Приложение к схеме
размещения
нестационарных торговых
объектов на территории
муниципального
образования «Аксайский
район»

Схема № 2.1

расположения земельного участка для размещения нестационарного
торгового объекта, по адресу: Ростовская область, Аксайский район,
х. Большой Лог, ул. Ленина, 40а (61:02:0010201:87)
Площадь участка 50 кв.м

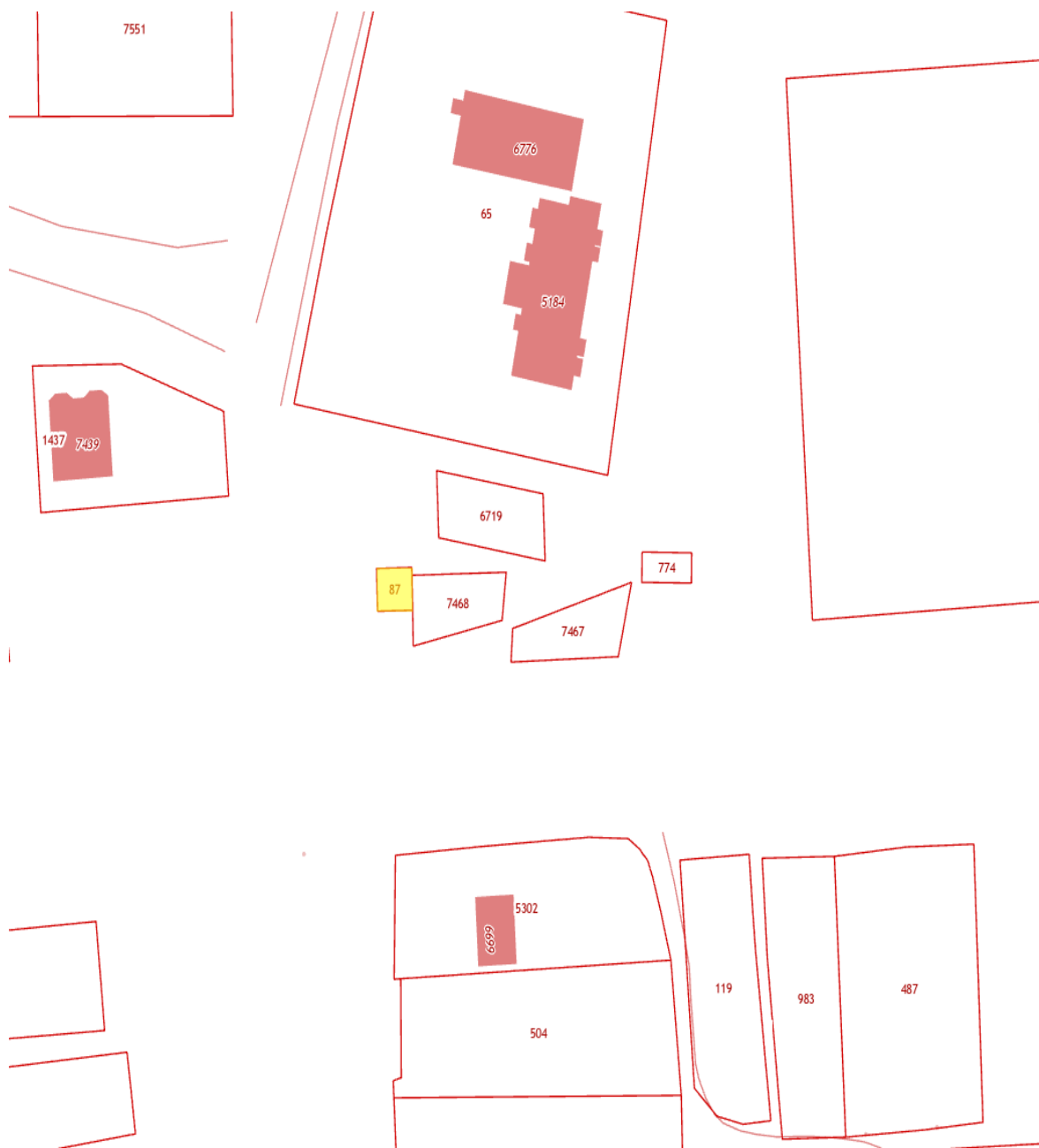


Схема № 2.2

расположения земельного участка для размещения нестационарного торгового объекта, по адресу: Ростовская область, Аксайский район, х. Большой Лог, ул. Советская (61:02:0010201:1473)
Площадь участка 30 кв.м

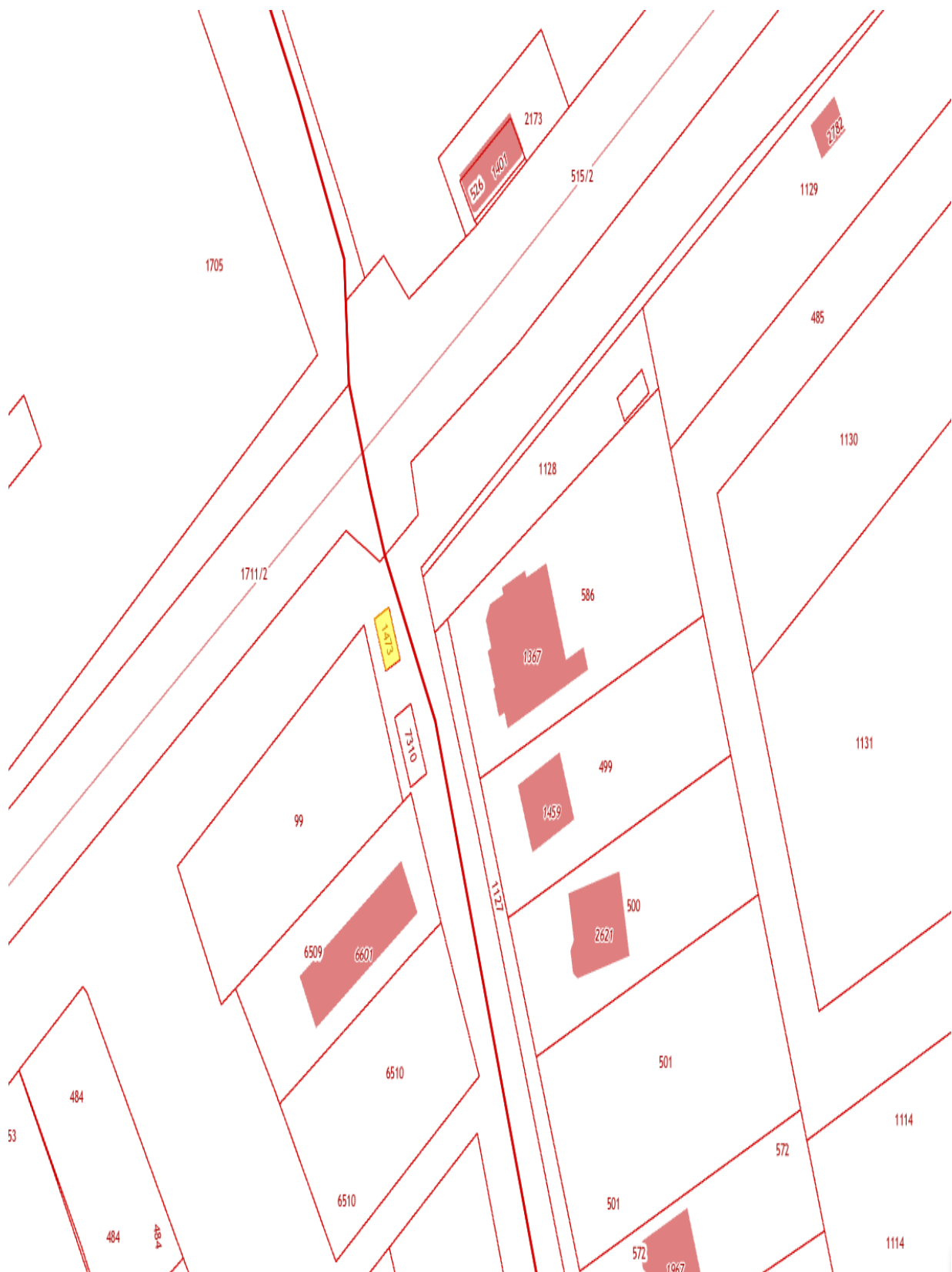


Схема № 2.3

расположения земельного участка для размещения нестационарного торгового объекта, по адресу: Ростовская область, Аксайский район, п. Водопадный, ул. Совхозная, 10 (61:02:0010804:28)
Площадь участка 35 кв.м

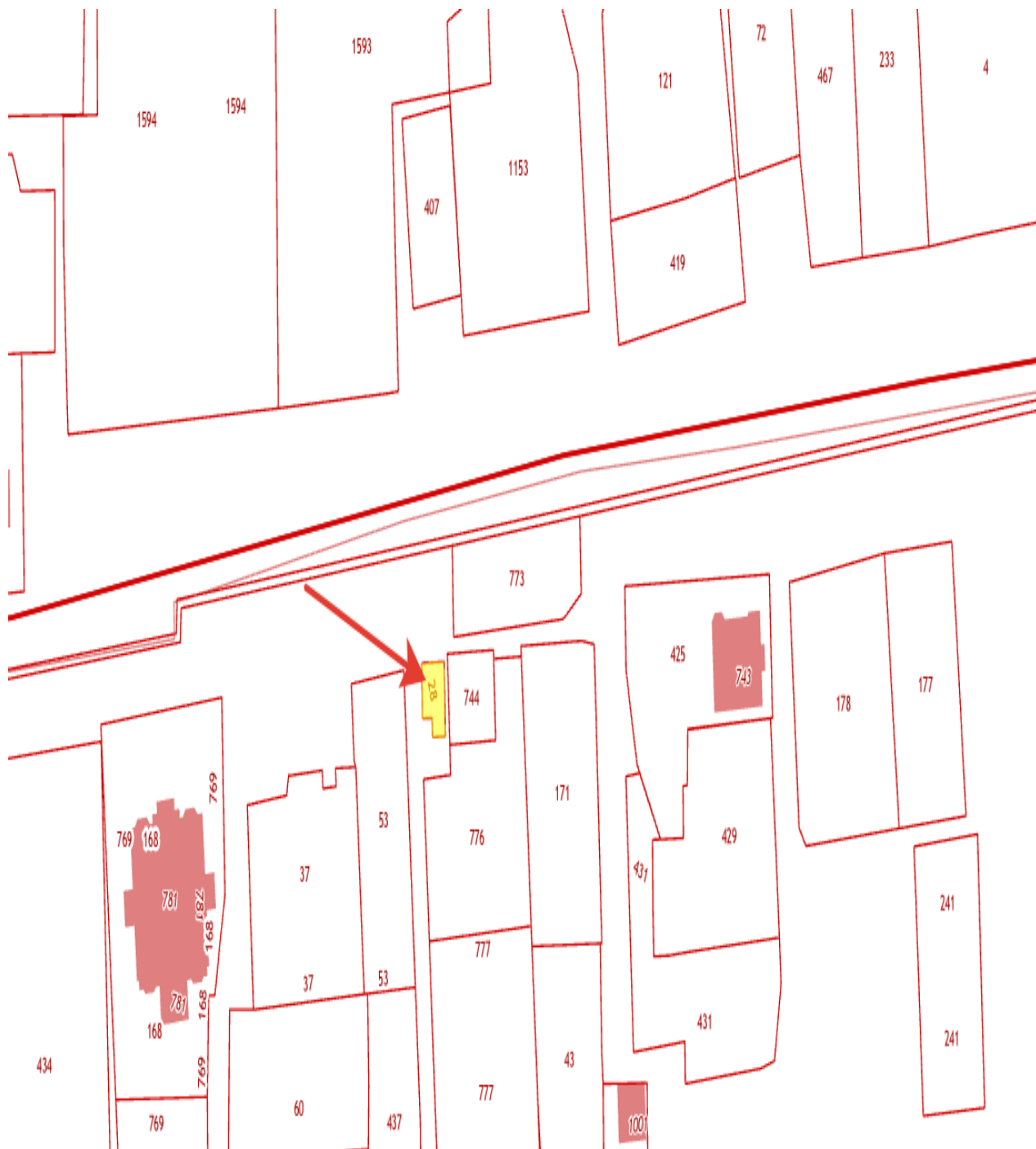


Схема № 2.4

расположения земельного участка для размещения нестационарного торгового объекта, по адресу: Ростовская область, Аксайский район, х. Большой Лог, ул. Советская, 69а (61:02:0010201:248)
Площадь участка 45 кв.м



Схема № 2.5

расположения земельного участка для размещения
нестационарного торгового объекта, по адресу:
Ростовская область, Аксайский район, п. Янтарный,
угол ул. Мира/ул. Народная
Площадь участка 100 кв.м

**СХЕМА РАСПОЛОЖЕНИЯ ЗЕМЕЛЬНОГО УЧАСТКА ИЛИ ЗЕМЕЛЬНЫХ
УЧАСТКОВ НА КАДАСТРОВОМ ПЛАНЕ ТЕРРИТОРИИ**

Условный номер земельного участка-		
Площадь земельного участка 100 м2		
Обозначение характерных точек границ	X	Y
1	2	3
1	427566	2212555
2	427566	2212561
3	427551	2212561
4	427551	2212554
1	427566	2212555

Система координат: СК кадастрового округа
Масштаб 1:1500

Схема № 2.6

расположения земельного участка для размещения нестационарного
торгового объекта, по адресу: Ростовская область,
Аксайский район, п. Янтарный, ул. Мира
Площадь участка 81 кв.м

**СХЕМА РАСПОЛОЖЕНИЯ ЗЕМЕЛЬНОГО УЧАСТКА ИЛИ ЗЕМЕЛЬНЫХ
УЧАСТКОВ НА КАДАСТРОВЫХ ПЛАНЕ ТЕРРИТОРИИ**

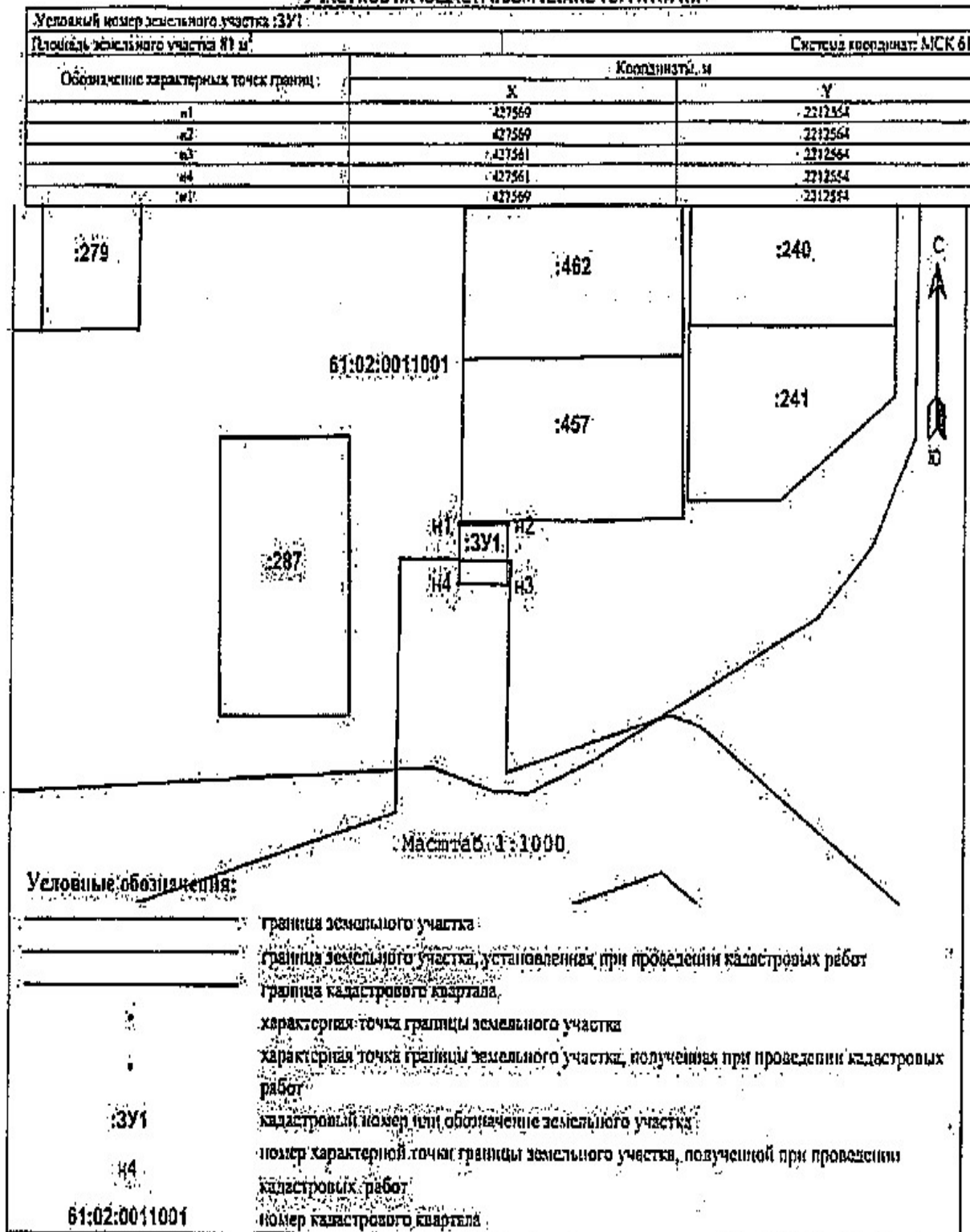


Схема № 2.7

расположения земельного участка для размещения нестационарного торгового объекта, по адресу: Ростовская область, Аксайский район, х. Большой Лог, участок прилегающий к участку, расположенному по адресу: ул. Советская, 6/1 (со стороны ул. Луговая)
Площадь участка 56 кв.м

УЧАСТКОВ НА КАДАСТРОВом ПЛАНЕ ТЕРРИТОРИИ

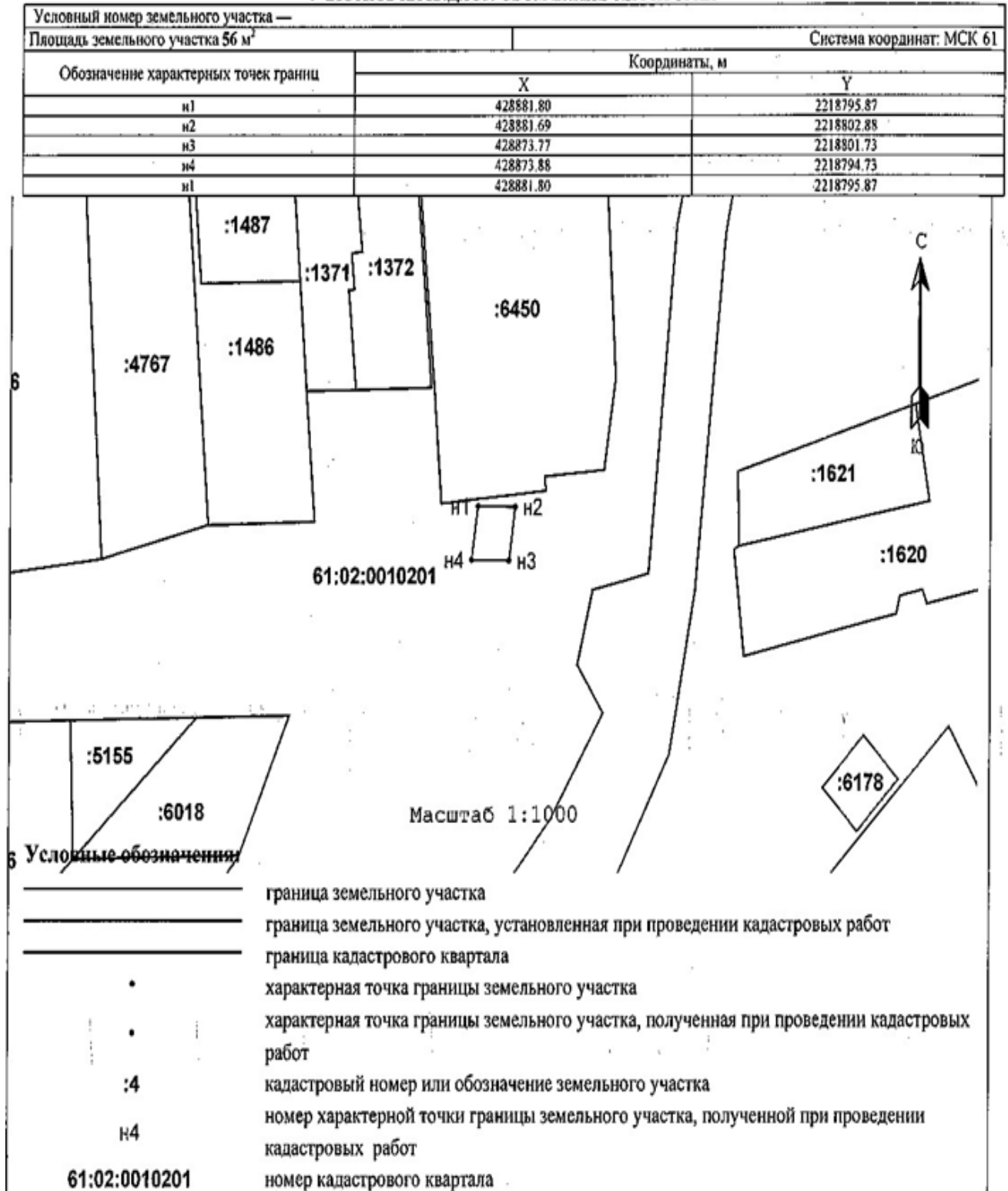


Схема № 2.8

расположения земельного участка для размещения нестационарного торгового объекта, по адресу: Ростовская область, Аксайский район, п. Янтарный, ул. Мира/ ул. Народная
Площадь участка 150 кв.м

**СХЕМА РАСПОЛОЖЕНИЯ ЗЕМЕЛЬНОГО УЧАСТКА ИЛИ ЗЕМЕЛЬНЫХ
УЧАСТКОВ НА КАДАСТРОВOM ПЛАНЕ ТЕРРИТОРИИ**

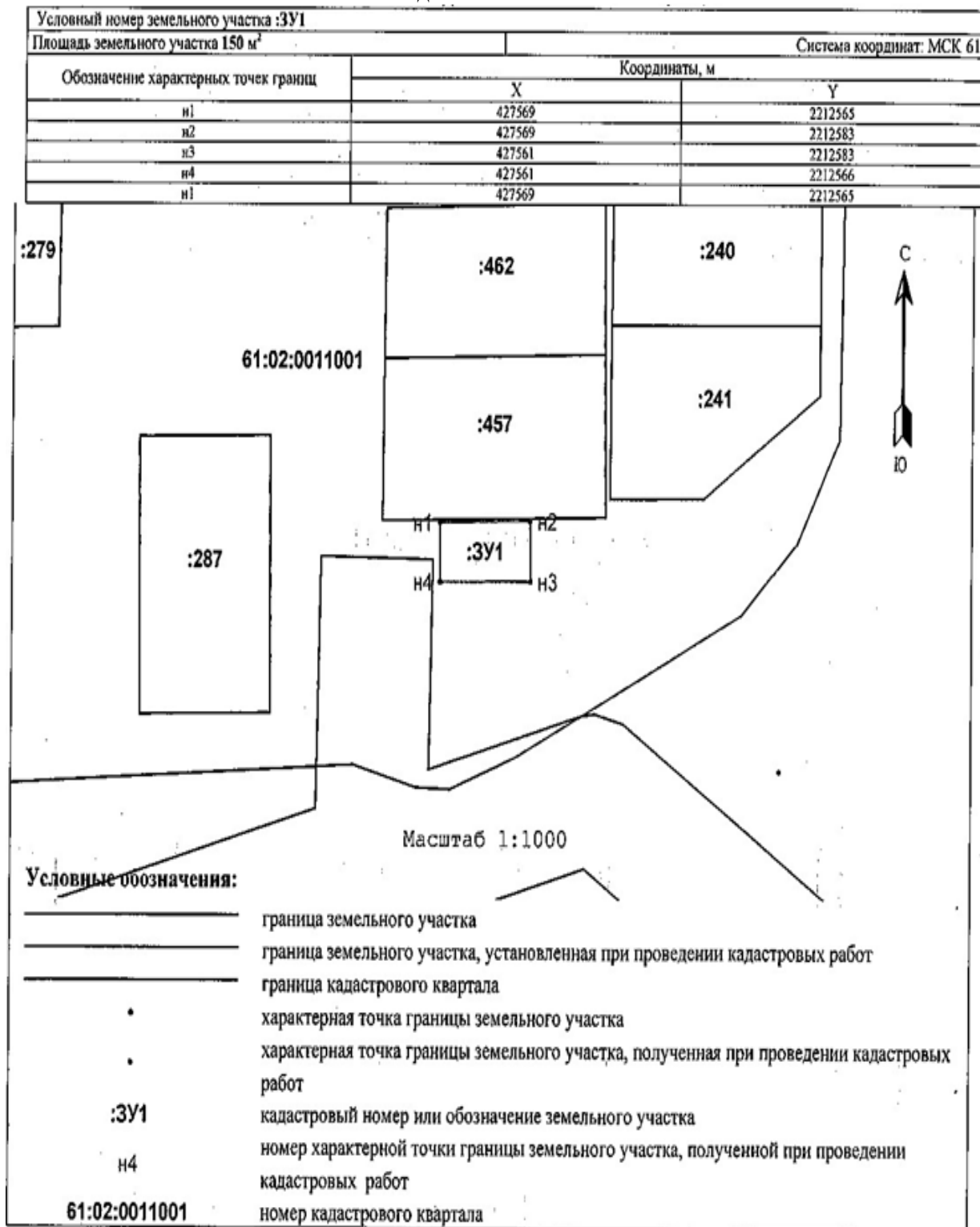


Схема № 2.9

расположения земельного участка для размещения нестационарного
торгового объекта, по адресу: Ростовская область, Аксайский район,
х. Большой Лог,
ул. Советская (площадка возле магазина продукты Филипенко)
Площадь участка 21 кв.м

**СХЕМА РАСПОЛОЖЕНИЯ ЗЕМЕЛЬНОГО УЧАСТКА ИЛИ ЗЕМЕЛЬНЫХ
УЧАСТКОВ НА КАДАСТРОВОМ ПЛАНЕ ТЕРРИТОРИИ**

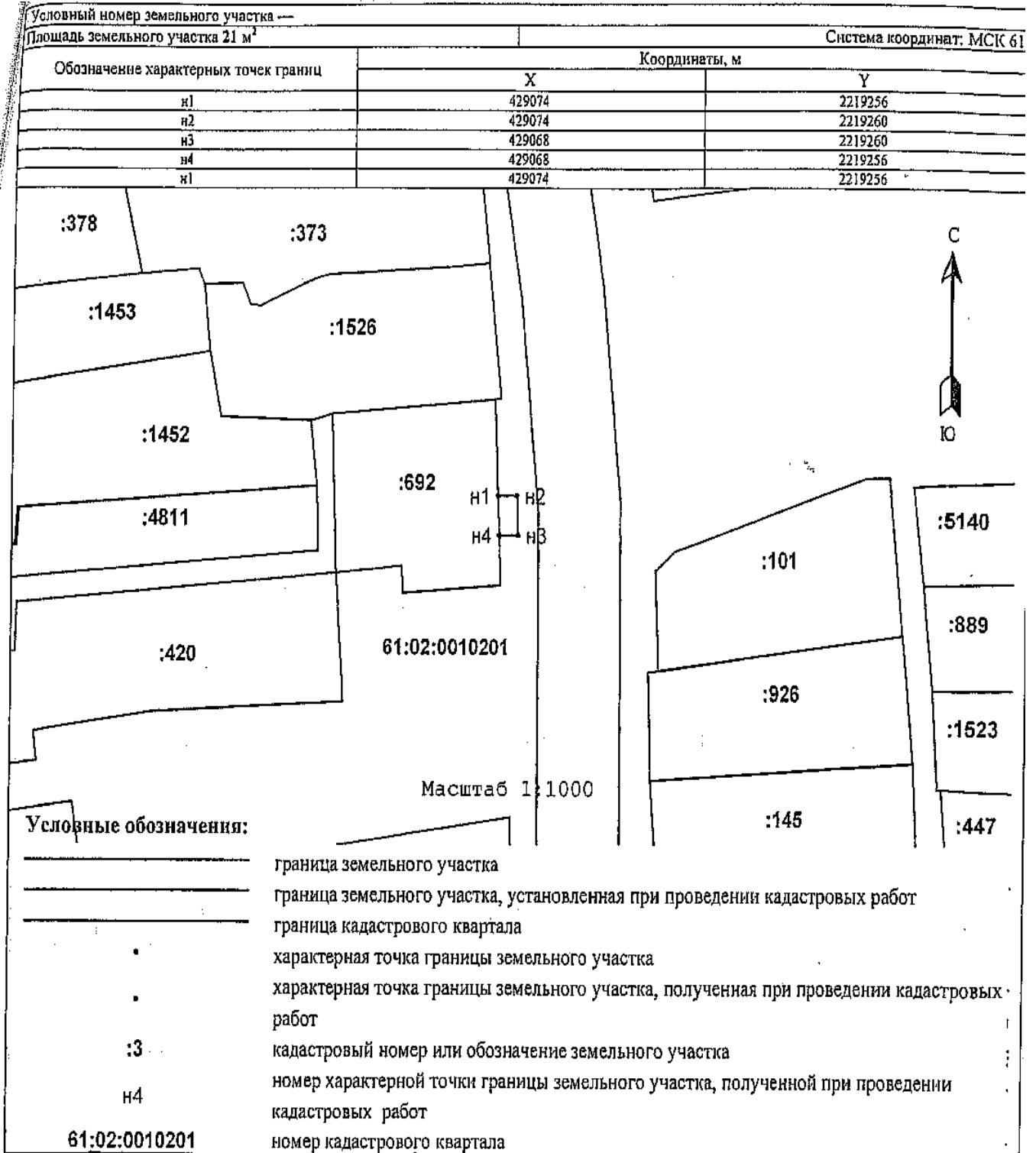
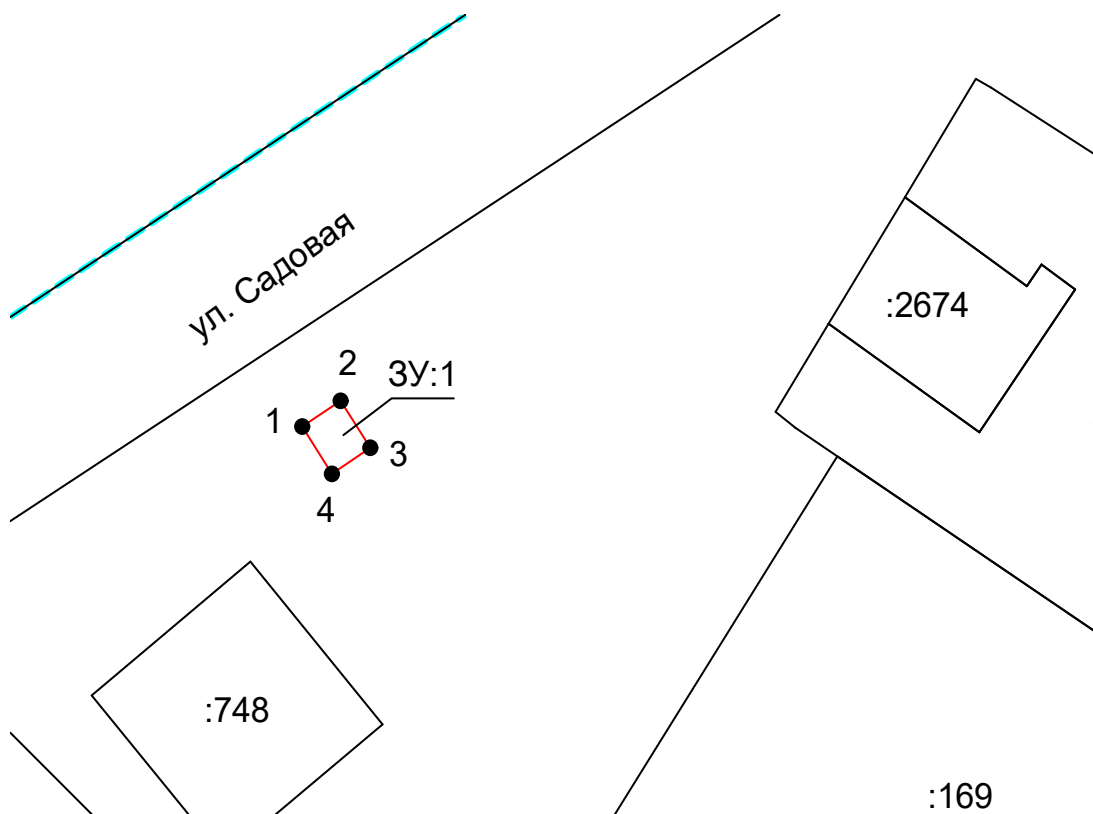


Схема № 2.10

расположения земельного участка для размещения нестационарного
торгового объекта, по адресу: Ростовская область, Аксайский район,
п. Реконструктор, пересечение ул. Садовая, ул. Октябрьская
Площадь участка 10 кв.м

УЧАСТКОВ НА КАДАСТРОВОМ ПЛАНЕ ТЕРРИТОРИИ

Условный номер земельного участка :ЗУ1		
Площадь земельного участка 10 м²		
Обозначение характерных точек границ	Координаты, м	
	X	Y
1	2	3
1	430850,99	2221244,83
2	430852,60	2221247,30
3	430849,67	2221249,21
4	430848,06	2221246,74
1	430850,99	2221244,83



**Система координат: СК
кадастрового округа
Масштаб 1:600**

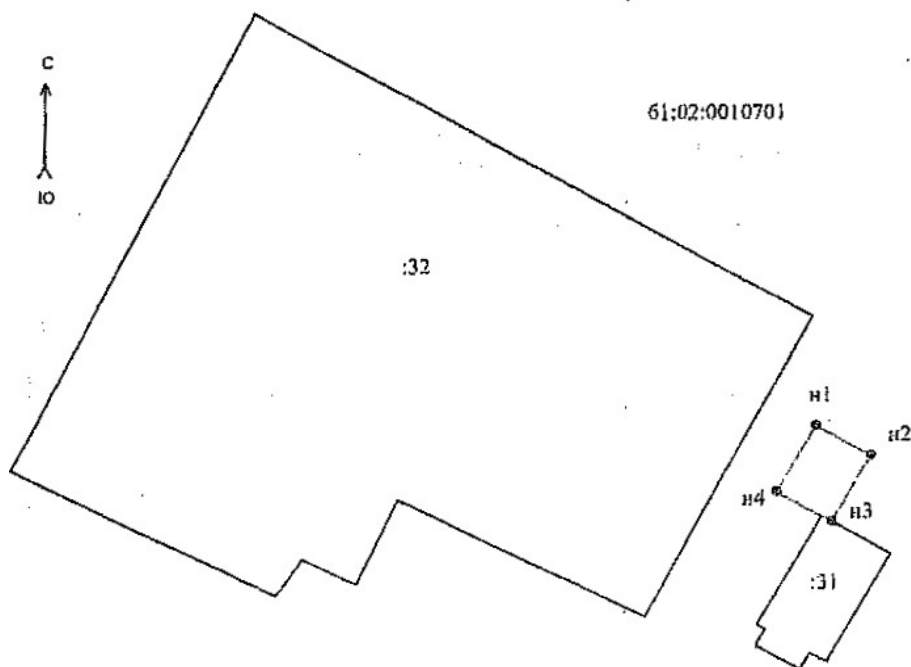
Условные обозначения:

- | | |
|--|--------------------------|
| | — граница об |
| | — граница учтенного з |
| | — граница кадастрового 1 |
| | — характерная точка |

Схема № 2.11

расположения земельного участка для размещения нестационарного торгового объекта, по адресу: Ростовская область, Аксайский район, п. Реконструктор, ул. Транспортная

Зачение характерных точек границ	Координаты, м	
	х	у
Н1	430514.66	2221047.71
Н2	430512.69	2221051.39
Н3	430508.34	2221048.73
Н4	430510.3	2221045.25



Площадь участка 20 кв.м.

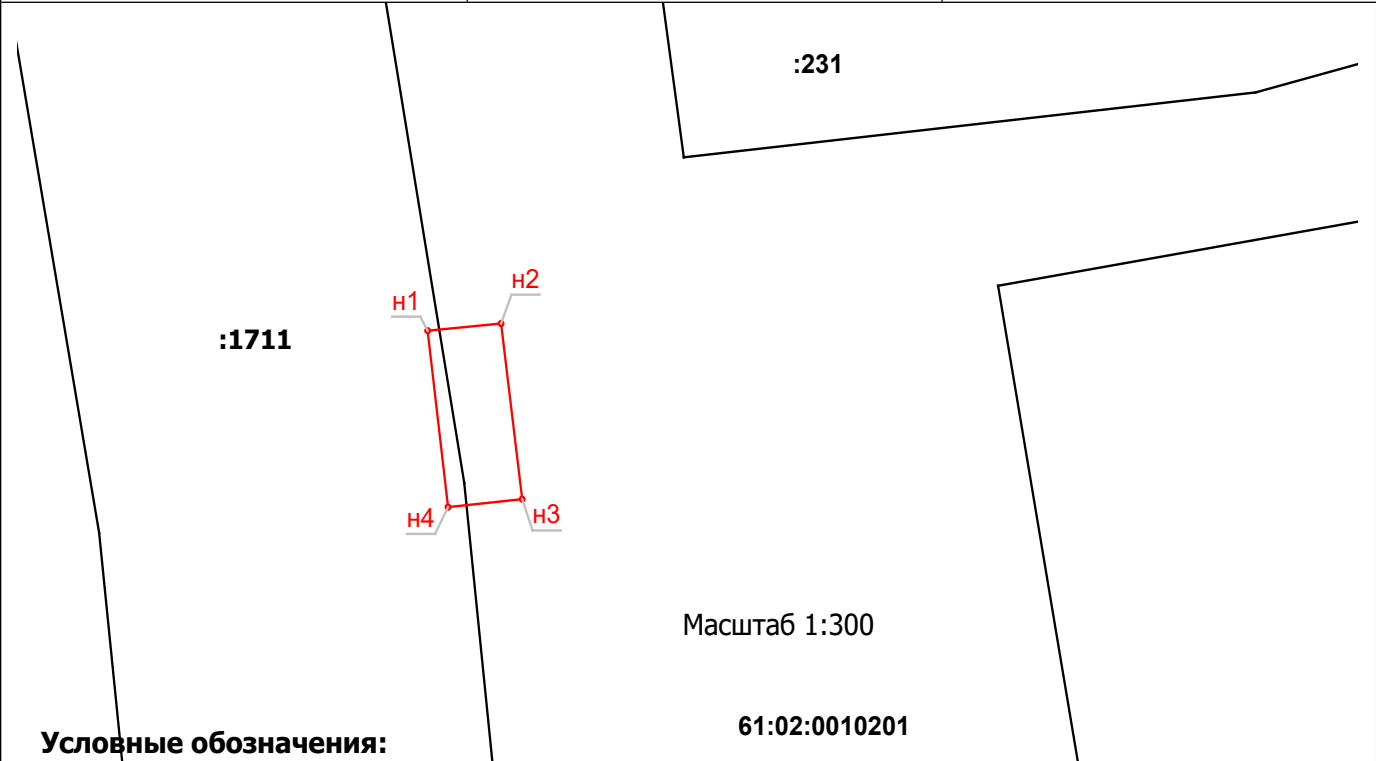
Схема № 2.12

расположения земельного участка для размещения нестационарного
торгового объекта, по адресу: Ростовская область, Аксайский район,
х. Большой Лог, ул. Советская (остановка)
Площадь участка 21 кв.м.

Условный номер земельного участка —
(указывается в случае, если предусматривается образование двух и более земельных участков)

Площадь земельного участка **21 м²** Система координат: МСК-61
(указывается проектная площадь образуемого земельного участка, вычисленная с использованием технологических и программных средств, в том числе размещенных на официальном сайте федерального органа исполнительной власти, уполномоченного Правительством Российской Федерации на осуществление государственного кадастрового учета, государственной регистрации прав, ведение Единого государственного реестра недвижимости и предоставление сведений, содержащихся в Едином государственном реестре недвижимости, в информационно-телекоммуникационной сети "Интернет" (далее - официальный сайт), с округлением до 1 квадратного метра. Указанное значение площади земельного участка может быть уточнено при проведении кадастровых работ не более чем на десять процентов)

Обозначение характерных точек границ	Координаты, м (указываются в случае подготовки схемы расположения земельного участка с использованием технологических и программных средств, в том числе размещенных на официальном сайте. Значения координат, полученные с использованием указанных технологических и программных средств, указываются с округлением до 0,01 метра)	
	X	Y
1	2	3
н1	429112.54	2219273.41
н2	429112.82	2219276.40
н3	429105.95	2219277.26
н4	429105.64	2219274.24
н1	429112.54	2219273.41



Условные обозначения:

- граница земельного участка
- граница земельного участка, установленная при проведении кадастровых работ
- граница кадастрового квартала
- характерная точка границы земельного участка
- характерная точка границы земельного участка, полученная при проведении кадастровых работ
- :101** кадастровый номер или обозначение земельного участка
- н4** номер характерной точки границы земельного участка, полученной при проведении кадастровых работ
- 61:02:0010201** номер кадастрового квартала

Схема № 2.13

расположения земельного участка для размещения нестационарного торгового объекта, по адресу: Ростовская область, Аксайский район, п. Янтарный, ул. Промышленная, 4
Площадь участка 30 кв.м.

Условный номер земельного участка

Площадь земельного участка 30 м		Система координат: МСК 61	
Обозначение характерных точек границ	Координат ы , м		
	N1 427825.57		2211247,03
	N2 427835.13		2211251.04
	N3 42780.48		2211248.75
	N4 427830.02		2111244.73
	N1 427836.67		223124103

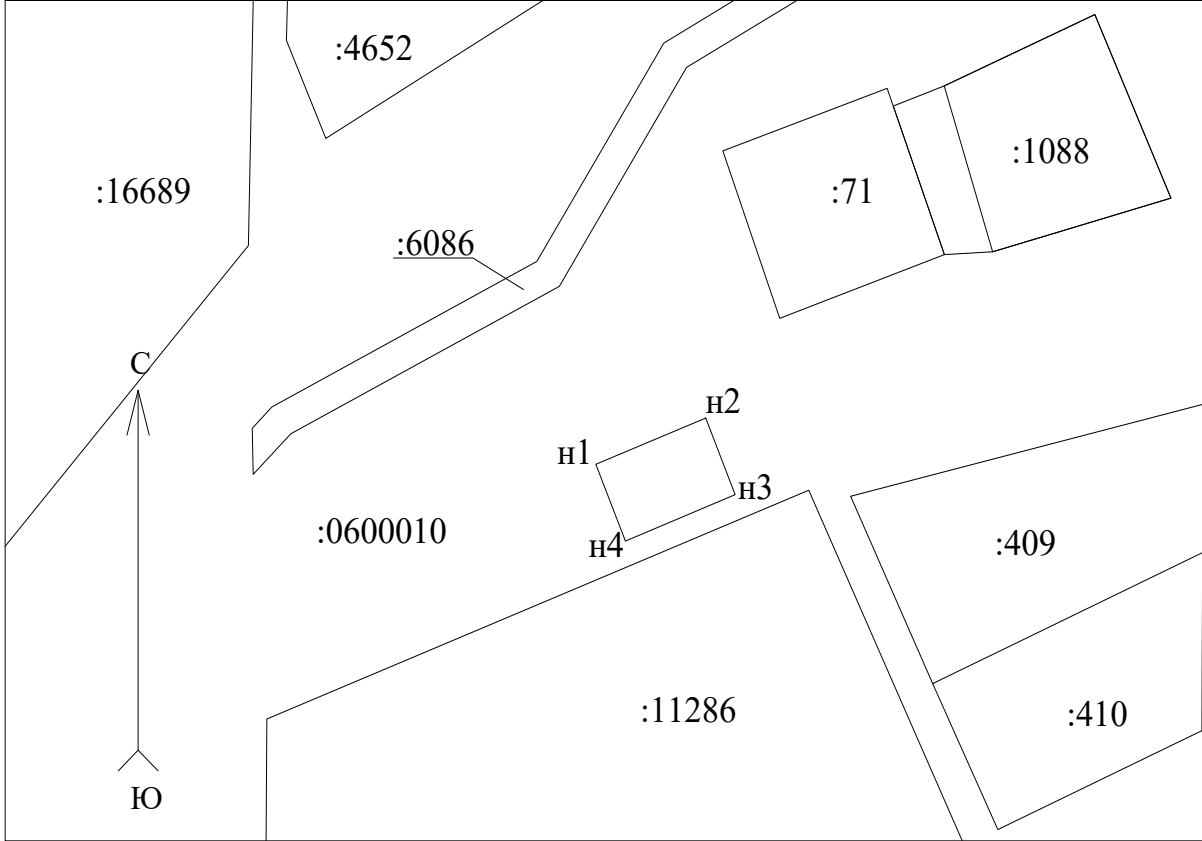
Ма

Схема № 2.14

расположения земельного участка для размещения нестационарного
торгового объекта, по адресу: Ростовская область, Аксайский район,
п. Российский, ул. Октябрьская
Площадь участка 150 кв.м

Площадь земельного участка 150 м²

Обозначение характерных точек границ	Координаты, м	
	X	Y
н1	429488.22	2216912.59
н2	429478.95	2216916.34
н3	429473.33	2216902.43
н4	429482.61	2216898.68



Условные обозначения:

- - границы образуемого земельного участка
- - границы учтенных земельных участков

н1 – обозначение характерных точек образуемого участка

:71 – кадастровый номер учтенного земельного участка

:0600010 – кадастровый номер кадастрового квартала

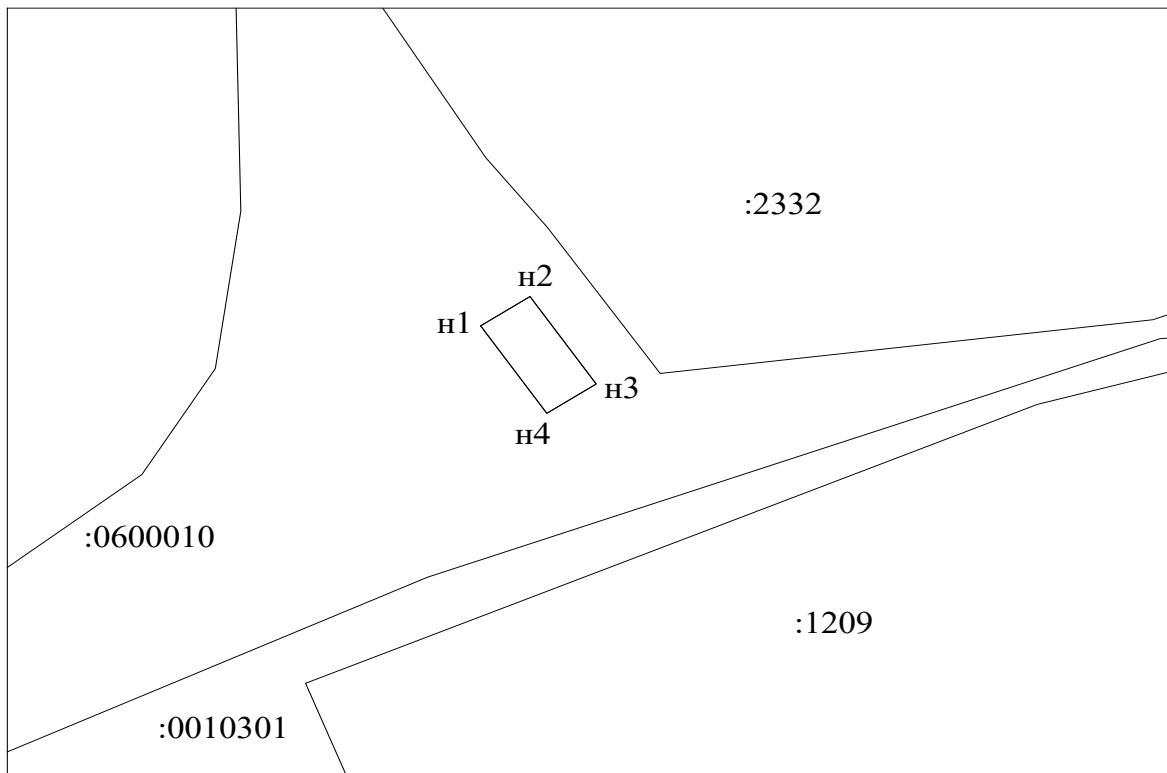
Масштаб 1:3000

Система координат МСК-61

Схема № 2.15

расположения земельного участка для размещения нестационарного торгового объекта, по адресу: Ростовская область, Аксайский район, п. Российский, ул. Ясенева (в районе тока)
Площадь участка 50 кв.м

Площадь земельного участка <u>50 м²</u>		
Обозначение характерных точек границ	Координаты, м	
	X	Y
н1	429973.31	2217802.99
н2	429976.10	2217807.14
н3	429967.80	2217812.72
н4	429965.01	2217808.57



Условные обозначения:

- - границы образуемого земельного участка
- - границы учтенных земельных участков

н1 – обозначение характерных точек образуемого участка

:1209 – кадастровый номер учтенного земельного участка

:0600010 – кадастровый номер кадастрового квартала

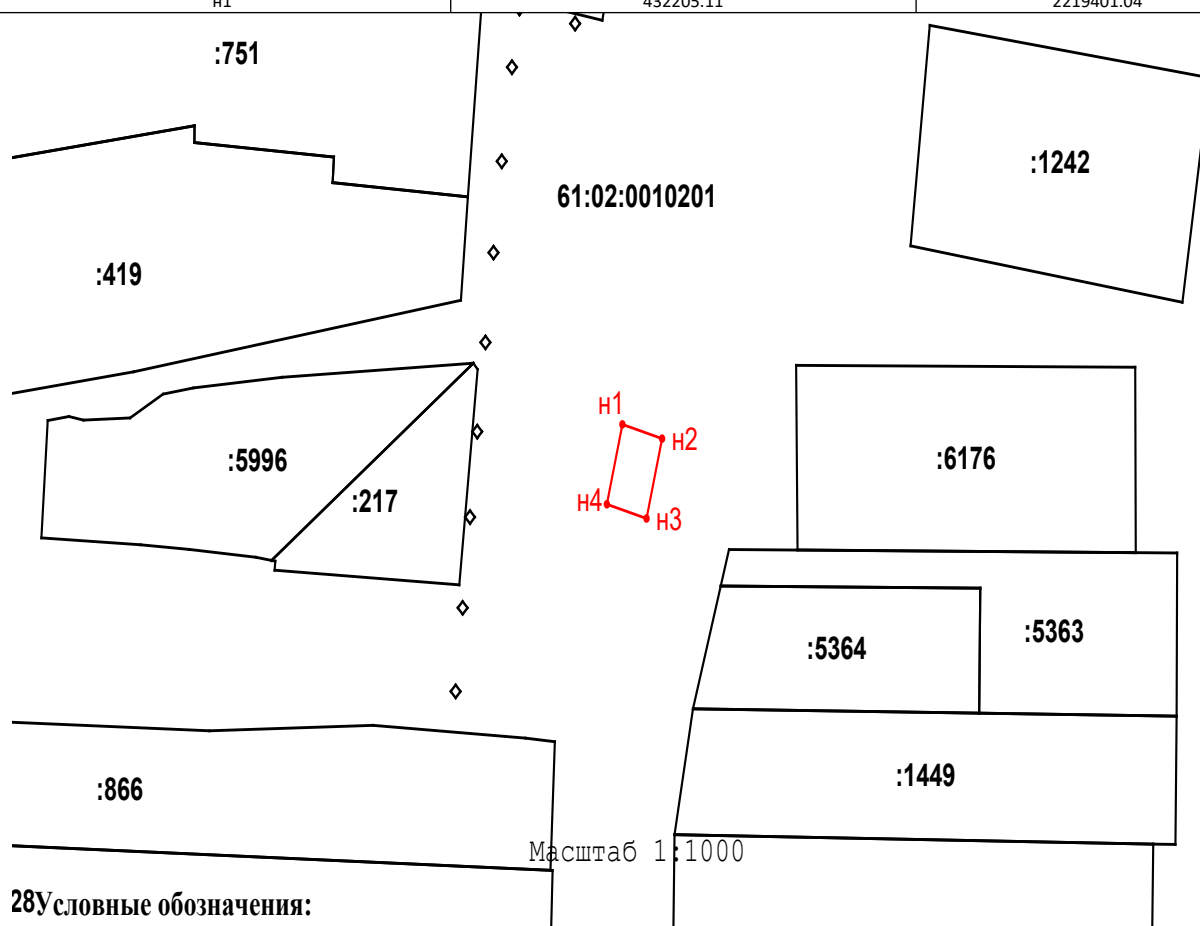
Масштаб 1:3000

Система координат МСК-61

Схема № 2.16

расположения земельного участка для размещения нестационарного
торгового объекта, по адресу: Ростовская область, Аксайский район,
х. Большой Лог, ул. Фадеева
Площадь участка 54 кв.м

Условный номер земельного участка —		
Площадь земельного участка 54 м ²	Система координат: МСК 61	
Обозначение характерных точек границ	Координаты, м	
	X	Y
н1	432205.11	2219401.04
н2	432203.55	2219406.84
н3	432194.84	2219404.57
н4	432196.40	2219398.78
н1	432205.11	2219401.04



28 Условные обозначения:

- граница земельного участка
- граница земельного участка, установленная при проведении кадастровых работ
- граница кадастрового квартала
- характерная точка границы земельного участка
- характерная точка границы земельного участка, полученная при проведении кадастровых работ
- :1120** кадастровый номер или обозначение земельного участка
- н4** номер характерной точки границы земельного участка, полученной при проведении кадастровых работ
- 61:02:0010201** номер кадастрового квартала

Схема № 2.17

расположения земельного участка для размещения нестационарного торгового объекта по адресу: Ростовская область, Аксайский район, п. Водопадный
Площадь участка 109 кв.м.

Условный номер земельного участка —		
Площадь земельного участка 109 м²	Система координат: МСК-61, зона 2	
Обозначение характерных точек границ	Координаты, м	
	X	Y
н1	430475.72	2212508.70
н2	430471.88	2212529.73
н3	430466.88	2212529.03
н4	430470.78	2212507.52
н1	430475.72	2212508.70

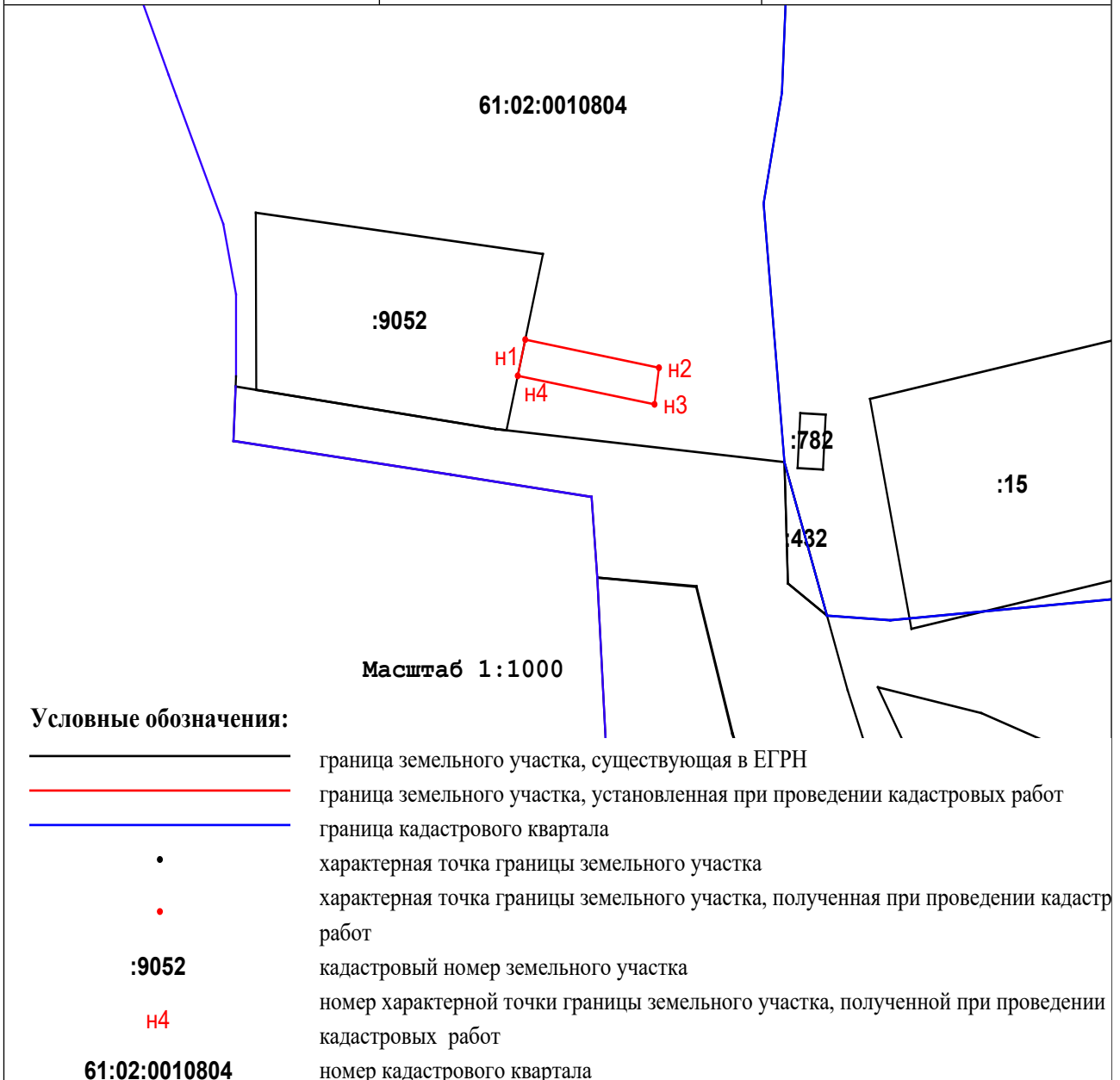


Схема № 2.18

расположения земельного участка для размещения нестационарного
торгового объекта, по адресу: Ростовская область, Аксайский район,
п. Реконструктор, ул. Садовая
Площадь участка 92 кв.м.

Схема расположения земельного участка или земельных участков на кадастровом плане территории

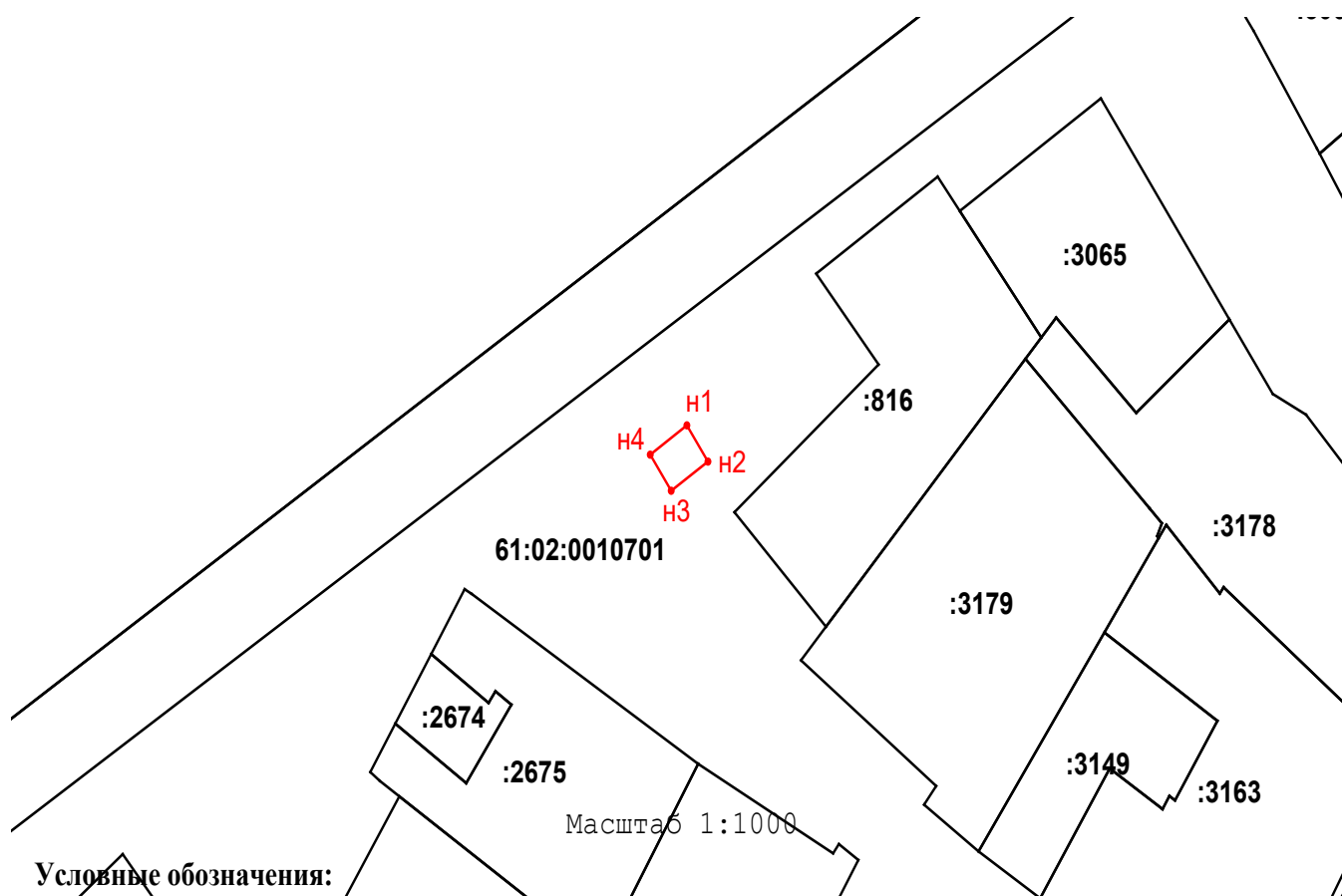
Условный номер земельного участка :ЗУ1		
Площадь земельного участка 92м2		
Обозначение характерных точек границ	Координаты , м	
	X	Y
н1	430854.97	2221253.92
н2	430860.83	2221263.83
н3	430853.94	2221267.90
н4	430848.08	2221257.99
н1	430854.97	2221253.92

<p>Условные обозначения:</p> <ul style="list-style-type: none"> — - граница образуемого земельного участка, <u>61:02:0010701:2819</u> - граница учтенного земельного участка, ● - характерная точка границы земельного участка. 	<p>Масштаб 1:1000 Система координат: МСК-61</p>
---	---

Схема № 2.19

расположения земельного участка для размещения нестационарного
торгового объекта по адресу: Ростовская область, Аксайский район,
п. Реконструктор, ул. Садовая
Площадь участка 30 кв.м.

Условный номер земельного участка —		Система координат: МСК 61	
Площадь земельного участка 30 м ²			
Обозначение характерных точек границ	Координаты, м		
	X	Y	
н1	430891.21	2221318.33	
н2	430887.11	2221321.20	
н3	430883.80	2221316.19	
н4	430887.89	2221313.33	
н1	430891.21	2221318.33	



Условные обозначения:

- граница земельного участка
- граница земельного участка, установленная при проведении кадастровых работ
- граница кадастрового квартала
- характерная точка границы земельного участка
- характерная точка границы земельного участка, полученная при проведении кадастровых работ
- :12** кадастровый номер или обозначение земельного участка
- н4** номер характерной точки границы земельного участка, полученной при проведении кадастровых работ
- 61:02:0010701** номер кадастрового квартала

Схема № 2.20

расположения земельного участка для размещения
 нестационарного торгового объекта по адресу:
 Ростовская область, Аксайский район,
 п. Российский ул. Молодежная
 Площадь участка 140 кв.м.

Условный номер земельного участка —		Система координат: МСК 61	
Площадь земельного участка 140 м ²			
Обозначение характерных точек границ	Координаты, м		
	X	Y	
н1	429479.09	2216900.10	
н2	429473.33	2216902.43	
н3	429470.56	2216903.57	
н4	429465.25	2216890.41	
н5	429474.98	2216886.40	
н1	429479.09	2216900.10	

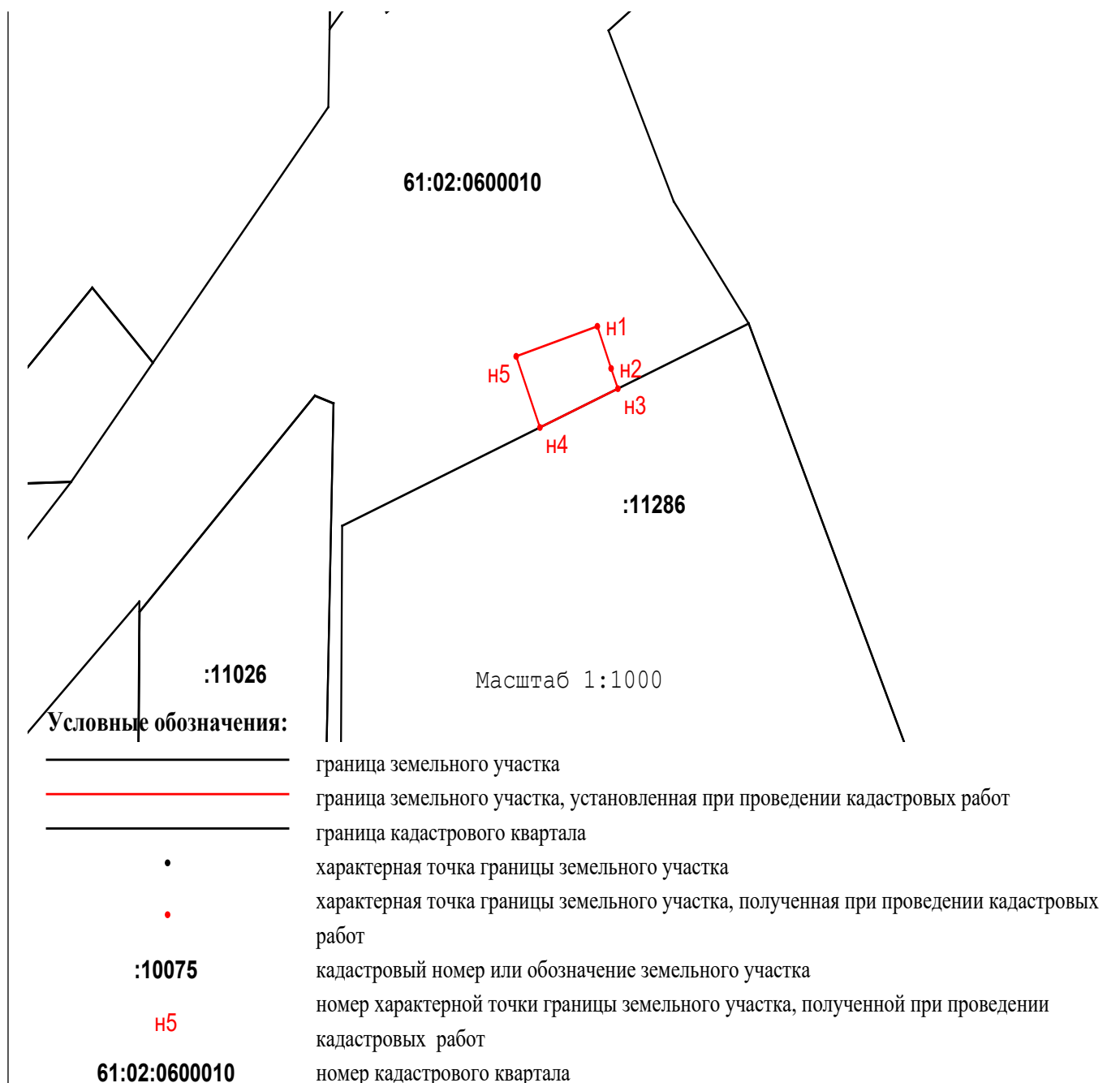


Схема № 2.21

расположения земельного участка для размещения
 нестационарного торгового объекта, по адресу:
 Ростовская область, Аксайский район,
 п. Российский ул. Молодежная
 Площадь участка 60 кв.м.

Условный номер земельного участка —			
Площадь земельного участка 60 м ²		Система координат: МСК 61	
Обозначение характерных точек границ	Координаты, м		
	X	Y	
н1	429485.56	2216921.04	
н2	429479.47	2216925.65	
н3	429476.16	2216917.46	
н4	429478.95	2216916.34	
н5	429483.51	2216914.49	
н1	429485.56	2216921.04	

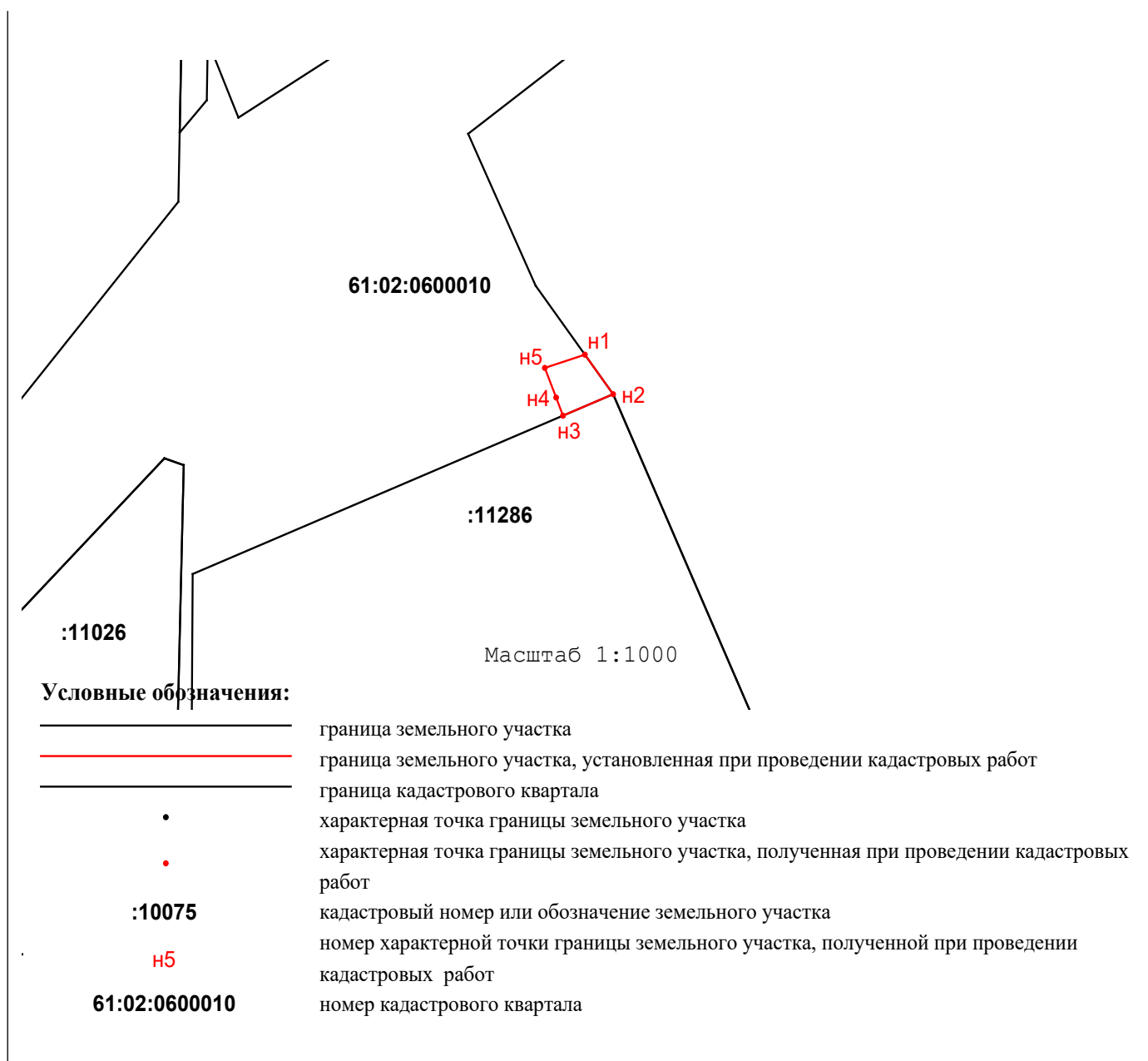


Схема № 2.22

расположения земельного участка для размещения
 нестационарного торгового объекта, по адресу:
 Ростовская область, Аксайский район,
 х. Камышеваха, ул. Малахитовая
 Площадь участка 52 кв.м.

Условный номер земельного участка —			
Площадь земельного участка 52 м ²		Система координат: МСК 61	
Обозначение характерных точек границ	Координаты, м		
	X	Y	
н1	430535.59	2211090.09	
н2	430535.65	2211094.70	
н3	430529.99	2211094.69	
н4	430529.92	2211090.08	
н5	430529.85	2211085.47	
н6	430535.53	2211085.50	
н1	430535.59	2211090.09	

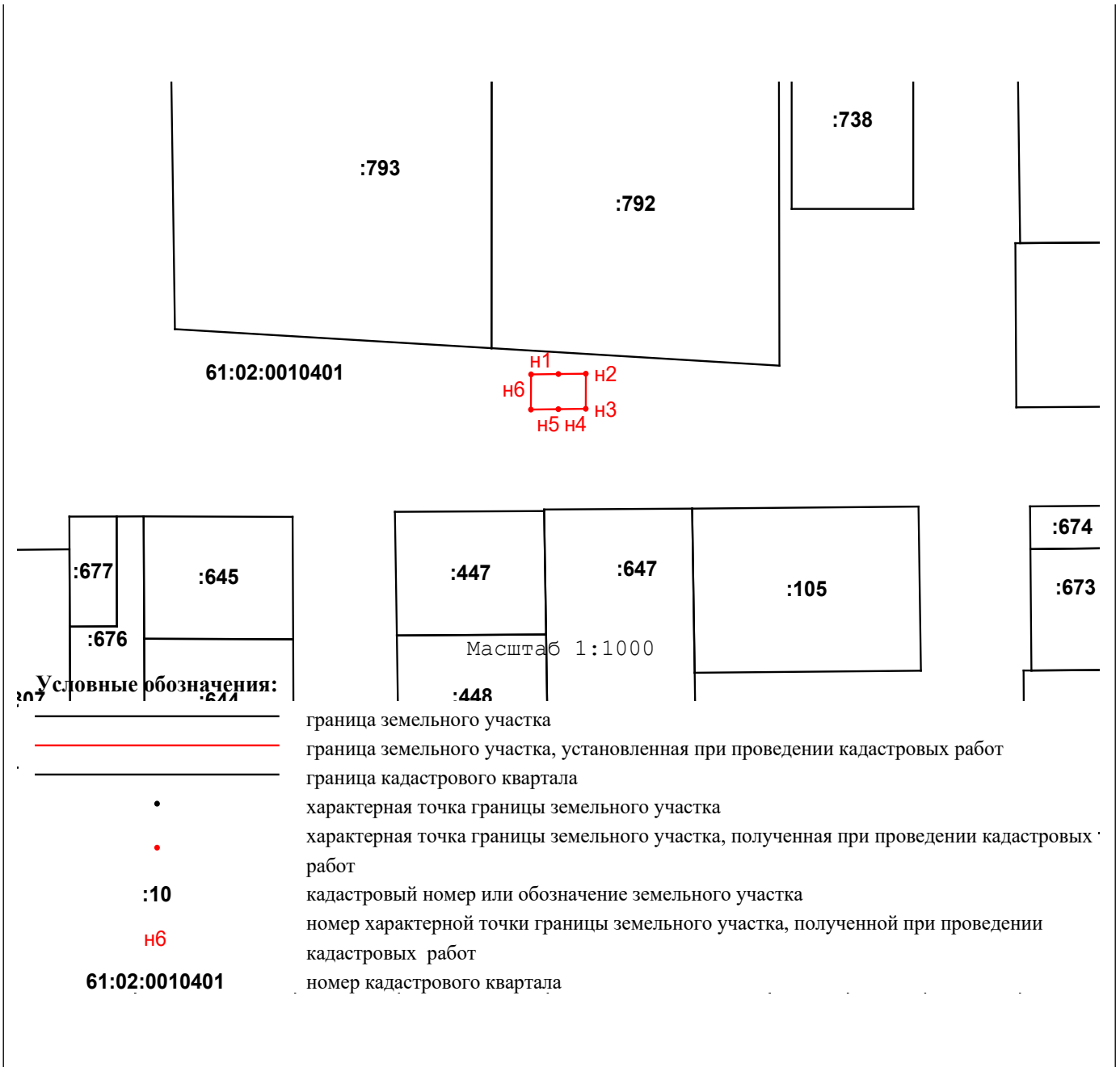


Схема № 2.23

расположения земельного участка для размещения
 нестационарного торгового объекта, по адресу:
 Ростовская область, Аксайский район,
 х. Камышеваха, ул. Малахитовая
 Площадь участка 52 кв.м.

Условный номер земельного участка —		
Площадь земельного участка 52 м ²	Система координат: МСК 61	
Обозначение характерных точек границ	Координаты, м	
	X	Y
н1	430535.72	2211099.32
н2	430535.78	2211103.95
н3	430530.13	2211103.94
н4	430530.06	2211099.31
н5	430529.99	2211094.69
н6	430535.65	2211094.70
н1	430535.72	2211099.32

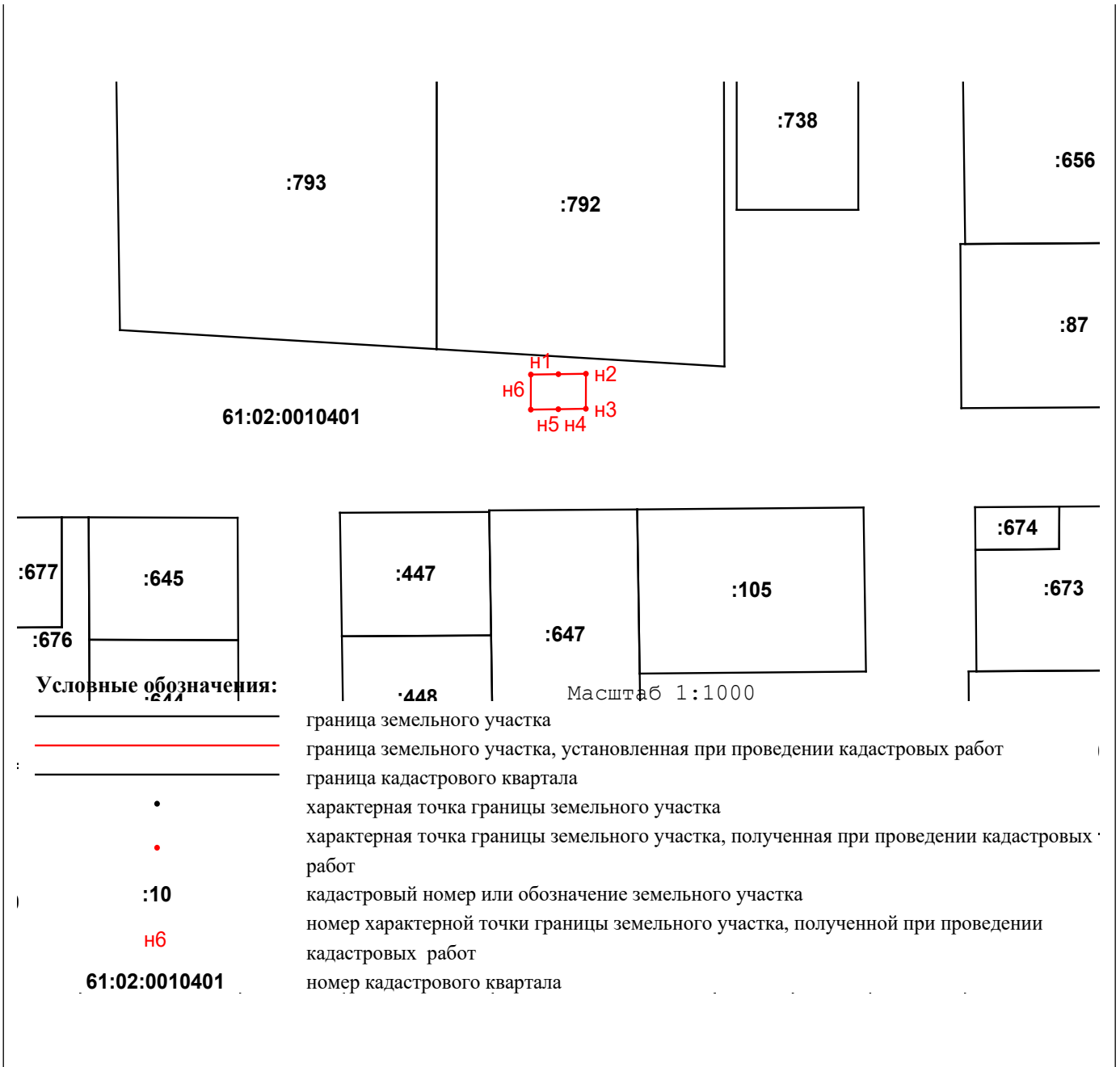


Схема № 2.24

расположения земельного участка для размещения
 нестационарного торгового объекта, по адресу:
 Ростовская область, Аксайский район,
 х. Камышеваха, ул. Малахитовая
 Площадь участка 52 кв.м.

Условный номер земельного участка —			
Площадь земельного участка 52 м ²		Система координат: МСК 61	
Обозначение характерных точек границ	Координаты, м		
	X	Y	
н1	430535.91	2211113.29	
н2	430535.97	2211117.87	
н3	430530.34	2211118.03	
н4	430530.27	2211113.45	
н5	430530.20	2211108.84	
н6	430535.85	2211108.68	
н1	430535.91	2211113.29	

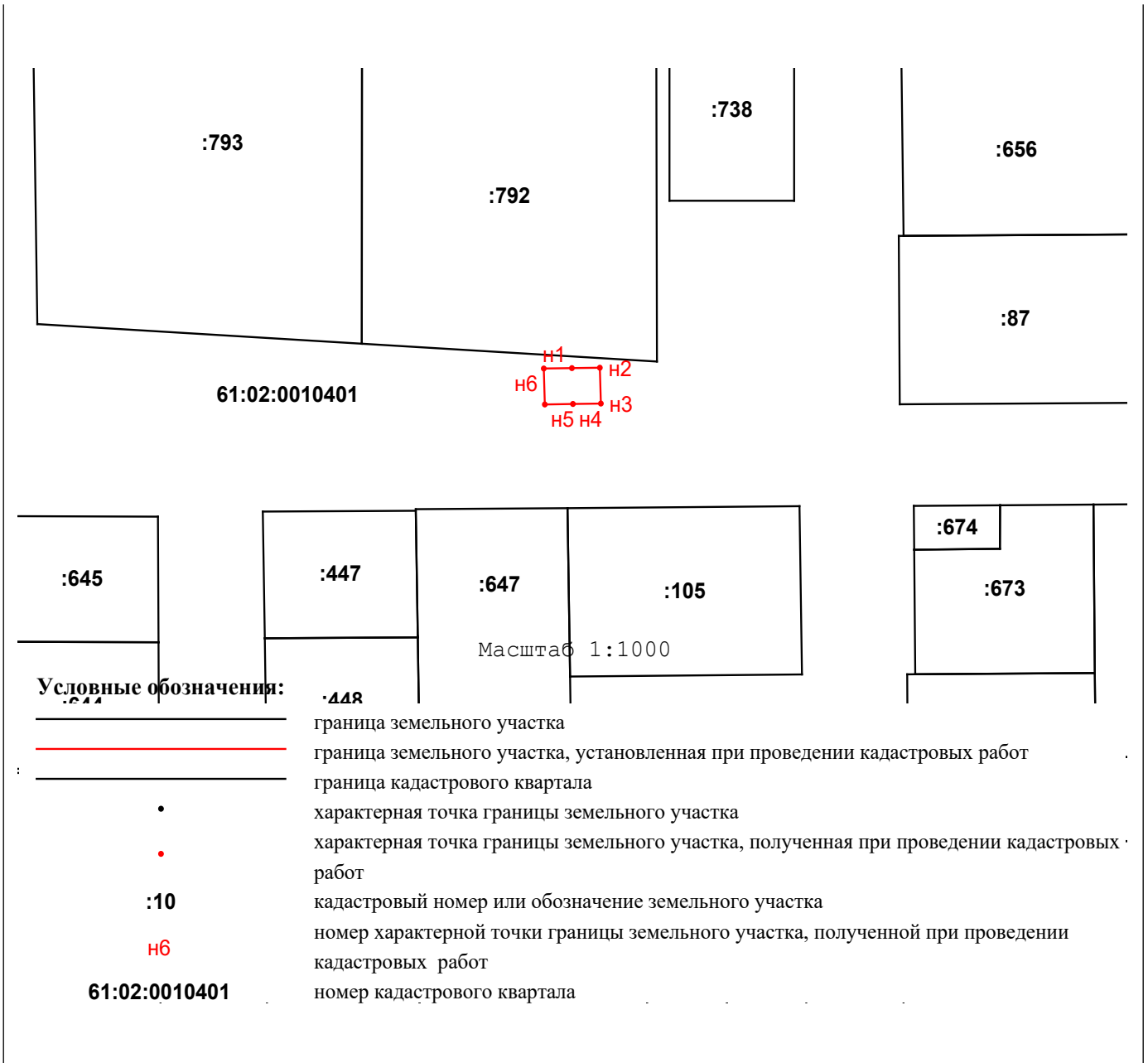


Схема № 2.25

расположения земельного участка для размещения
 нестационарного торгового объекта, по адресу:
 Ростовская область, Аксайский район,
 х. Камышеваха, ул. Малахитовая
 Площадь участка 52 кв.м.

Условный номер земельного участка —			
Площадь земельного участка 52 м ²		Система координат: МСК 61	
Обозначение характерных точек границ	Координаты, м		
	X	Y	
н1	430536.04	2211122.47	
н2	430536.10	2211127.11	
н3	430530.47	2211127.32	
н4	430530.40	2211122.64	
н5	430530.34	2211118.03	
н6	430535.97	2211117.87	
н1	430536.04	2211122.47	

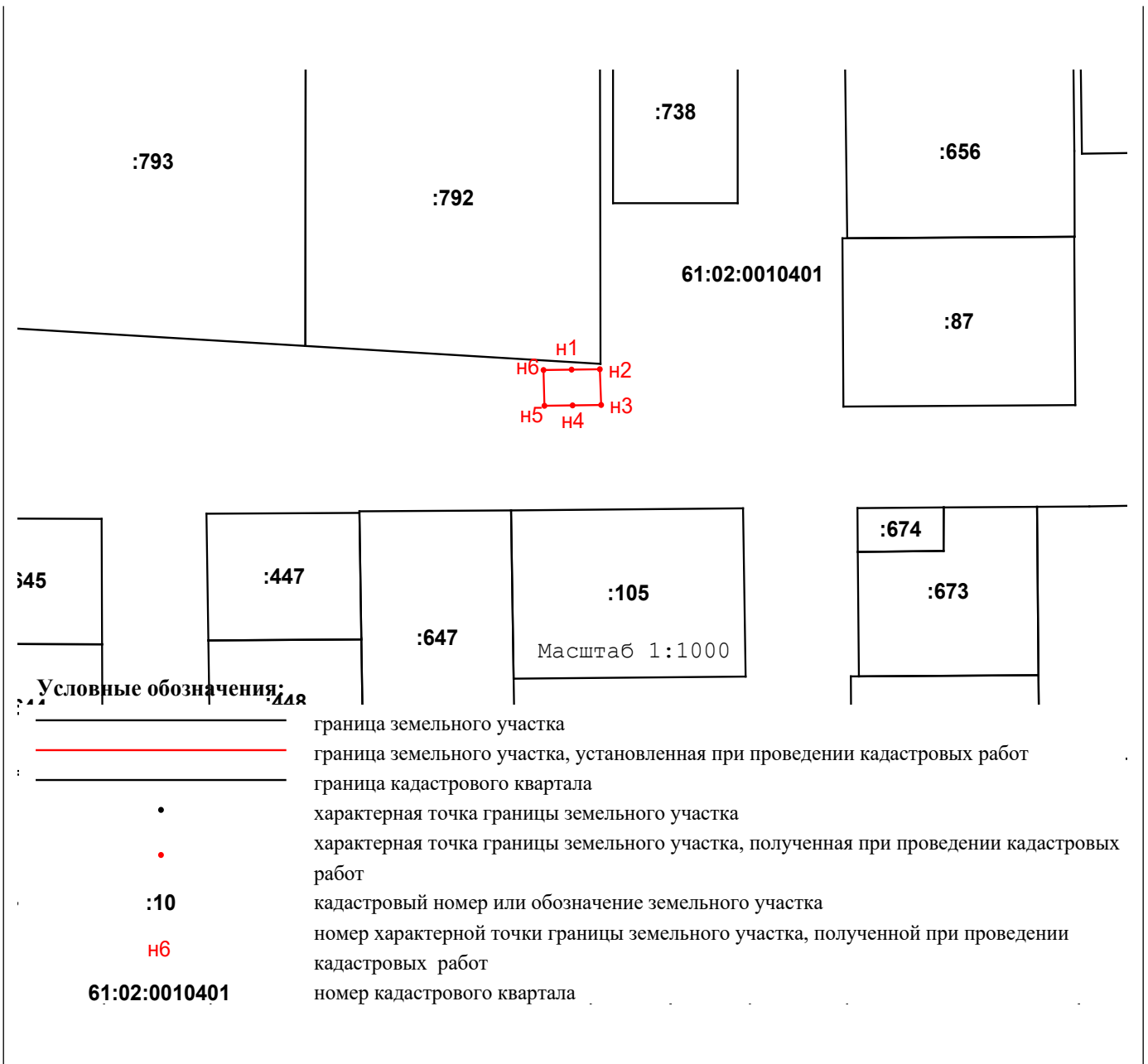
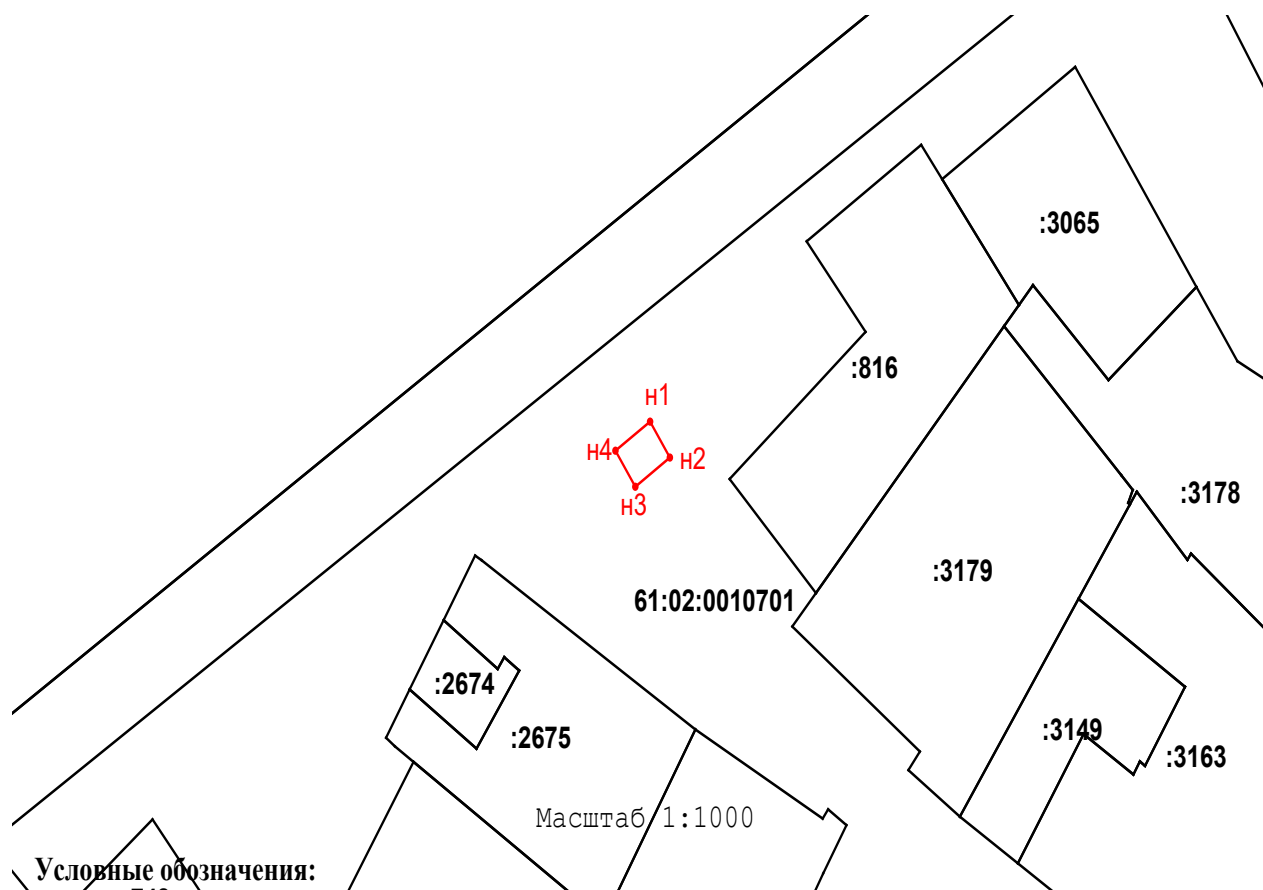


Схема № 2.26

расположения земельного участка для размещения нестационарного
торгового объекта, по адресу: Ростовская область, Аксайский район,
п. Реконструктор, ул. Садовая
Площадь участка 30 кв.м.

Условный номер земельного участка —		
Площадь земельного участка 30 м²	Система координат: МСК 61	
Обозначение характерных точек границ	Координаты, м	
	X	Y
н1	430887.89	2221313.33
н2	430883.80	2221316.19
н3	430880.48	2221311.19
н4	430884.58	2221308.32
н1	430887.89	2221313.33



Условные обозначения:

- граница земельного участка
- граница земельного участка, установленная при проведении кадастровых работ
- граница кадастрового квартала
- характерная точка границы земельного участка
- характерная точка границы земельного участка, полученная при проведении кадастровых работ
- :12** кадастровый номер или обозначение земельного участка
- н4** номер характерной точки границы земельного участка, полученной при проведении кадастровых работ
- 61:02:0010701** номер кадастрового квартала

Схема № 2.27

расположения земельного участка для размещения
 нестационарного торгового объекта по адресу:
 Ростовская область, Аксайский район,
 п. Российский, ул. Октябрьская
 Площадь участка 24 кв.м.

Условный номер земельного участка —			
Площадь земельного участка 24 м ²		Система координат: МСК 61	
Обозначение характерных точек границ	Координаты, м		
	X	Y	
n1	429480.75	2216910.36	
n2	429484.01	2216917.66	
n3	429481.27	2216918.88	
n4	429478.00	2216911.58	
n1	429480.75	2216910.36	

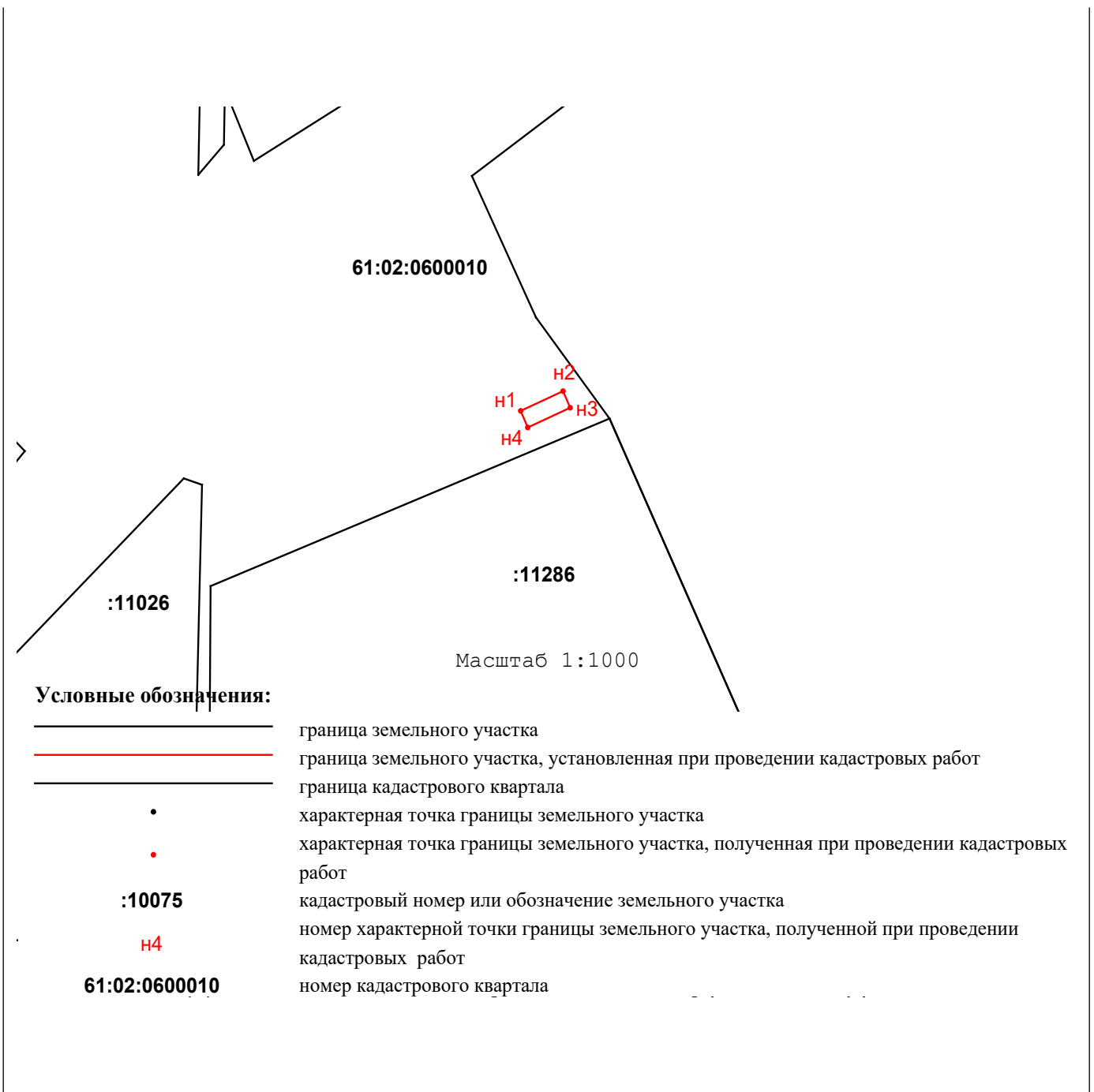
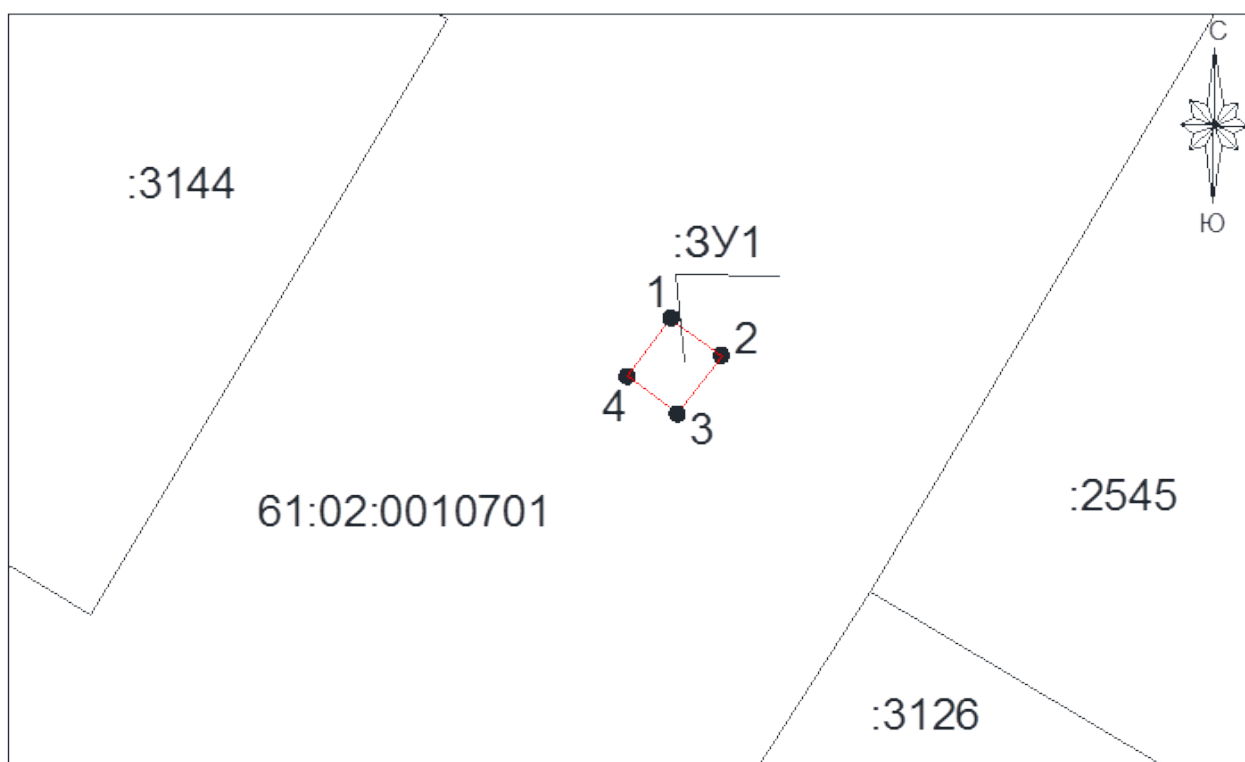


Схема № 2.28

расположения земельного участка для размещения
 нестационарного торгового объекта, по адресу:
 Ростовская область, Аксайский район,
 п. Реконструктор, ул. Гагарина
 Площадь участка 11 кв.м.

№ п/п	X	Y
1	430458.34	2221496.48
2	430456.55	2221498.88
3	430453.75	2221496.78
4	430455.54	2221494.38



Масштаб 1:300

Условные обозначения:

- - границы образуемого земельного участка по НТО
- - границы учтенных земельных участков
- :3У1 – обозначение земельного участка пол НТО
- 1 – обозначение характерных точек учтенного участка
- :376 – кадастровый номер учтенного земельного участка
- 61:02:0100301 – кадастровый номер кадастрового квартала

Схема № 3.1

расположения земельного участка для размещения
нестационарного торгового объекта, по адресу: Ростовская
область, Аксайский район, х. Верхнеподпольный
ул. Дружбы, 2А (61:02:0020201:630)
Площадь участка: 40 кв.м.

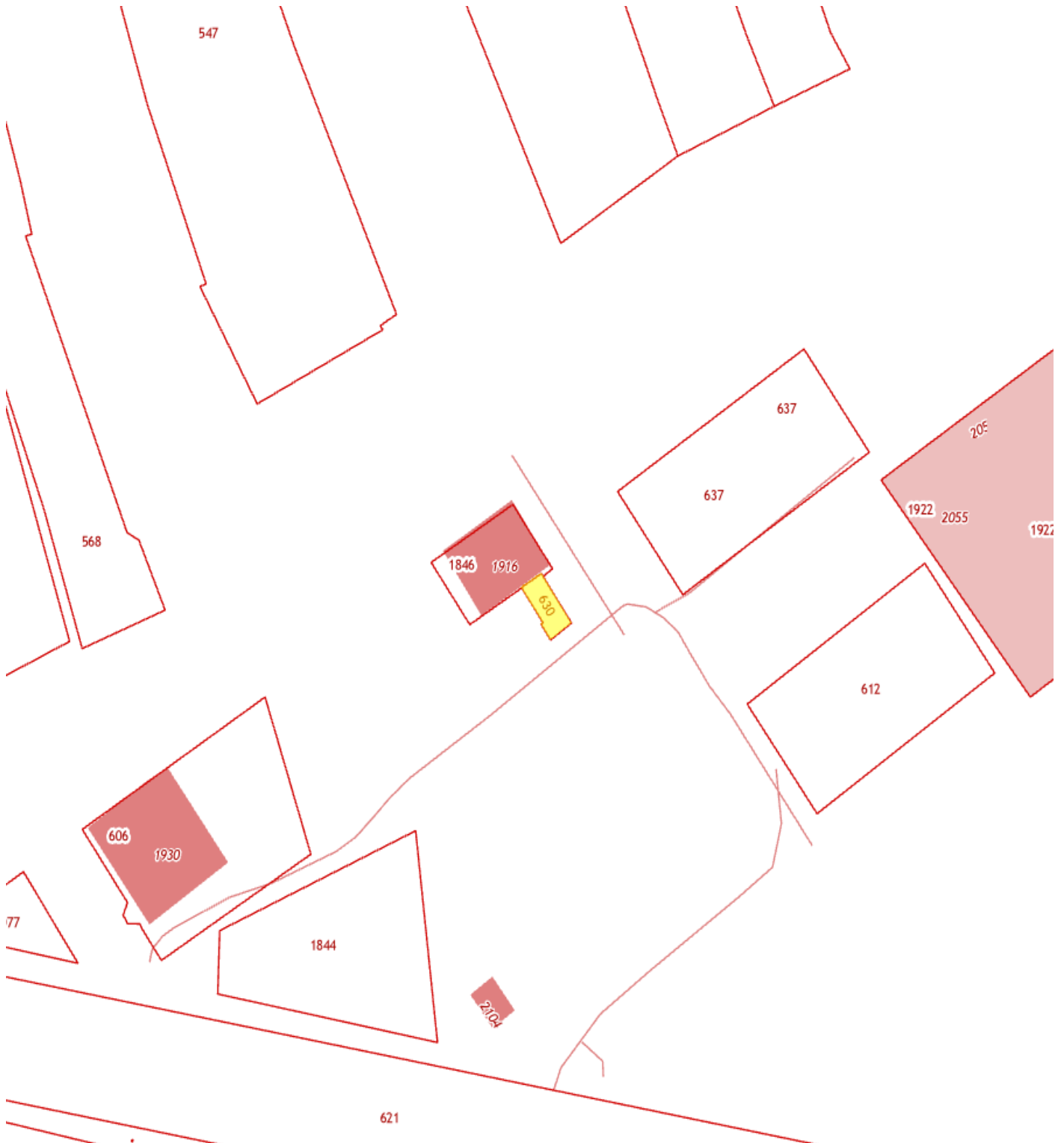


Схема № 4.1

расположения земельного участка для размещения
нестационарного торгового объекта, по адресу: Ростовская
область, Аксайский район,
ст. Грушевская, ул. Советская, 355 (61:02:0030114:146)
Площадь участка: 20 кв.м.

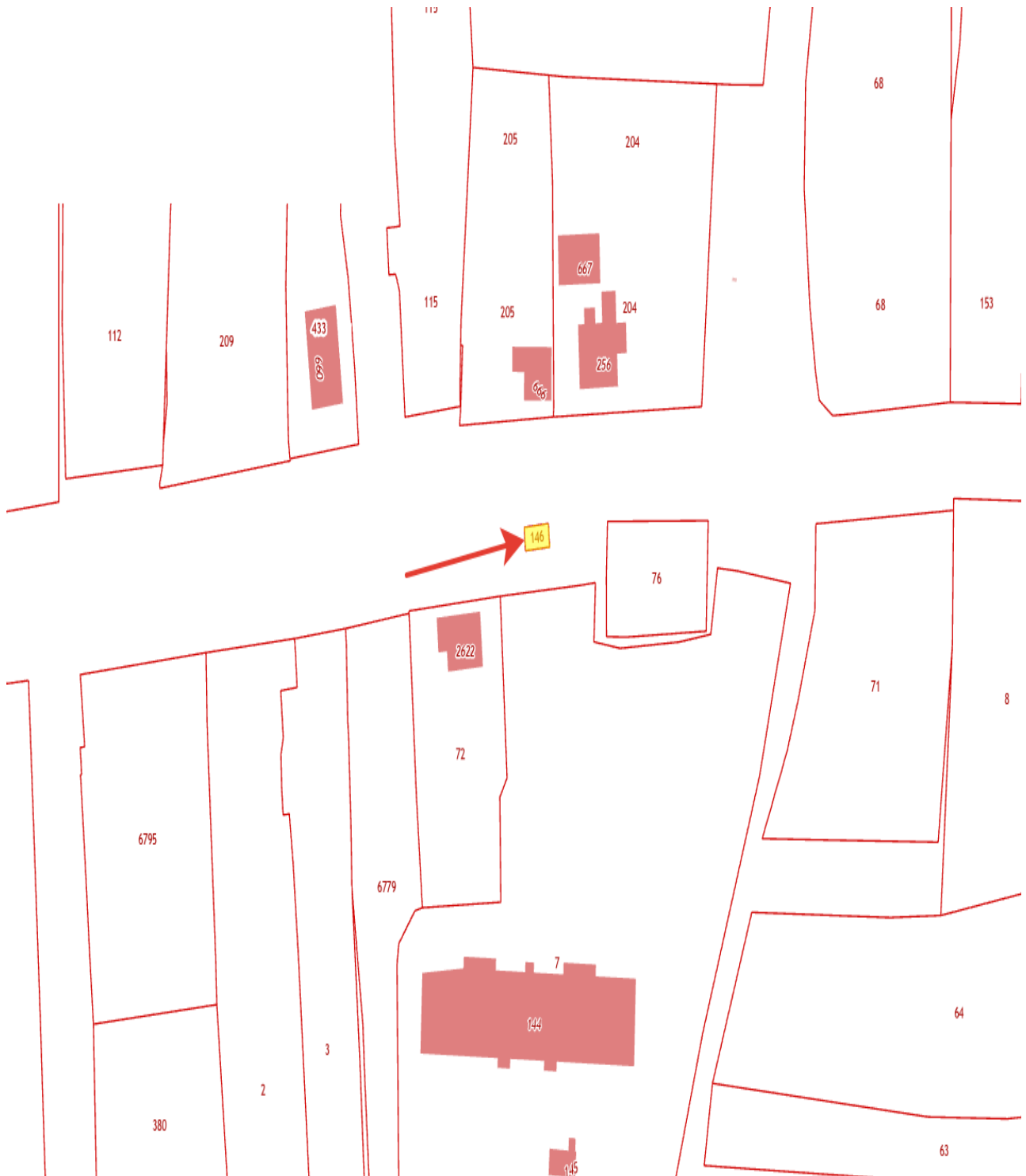


Схема № 4.2

расположения земельного участка для размещения
нестационарного торгового объекта, по адресу: Ростовская
область, Аксайский район,
ст. Грушевская ул. Советская, 405 а (61:02:0030101:111)
Площадь участка: 67 кв.м.

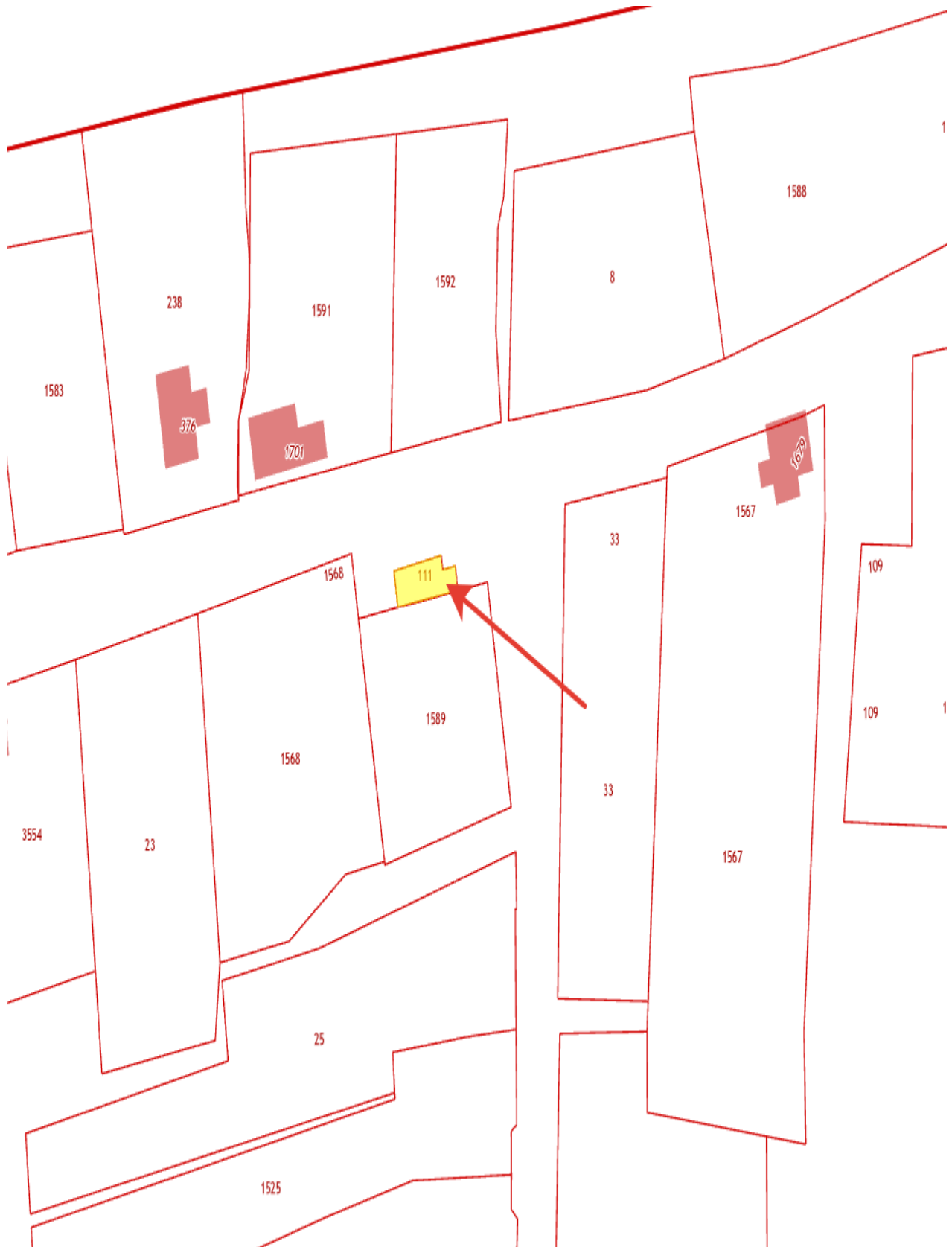


Схема № 4.3

расположения земельного участка для размещения
 нестационарного торгового объекта, по адресу: Ростовская
 область, Аксайский район, ст. Грушевская, х. Обухов
 в двух метрах на запад от ул. Садовая, 15
 Площадь участка: 30 кв.м.

Площадь земельного участка		30м ²	
Обозначение характерных точек границ	Координаты, м		
	X	Y	
1	2	3	
1	449 513,73	2 227 060,51	
2	449 510,45	2 227 062,37	
3	449 506,19	2 227 055,61	
4	449 509,28	2 227 053,67	

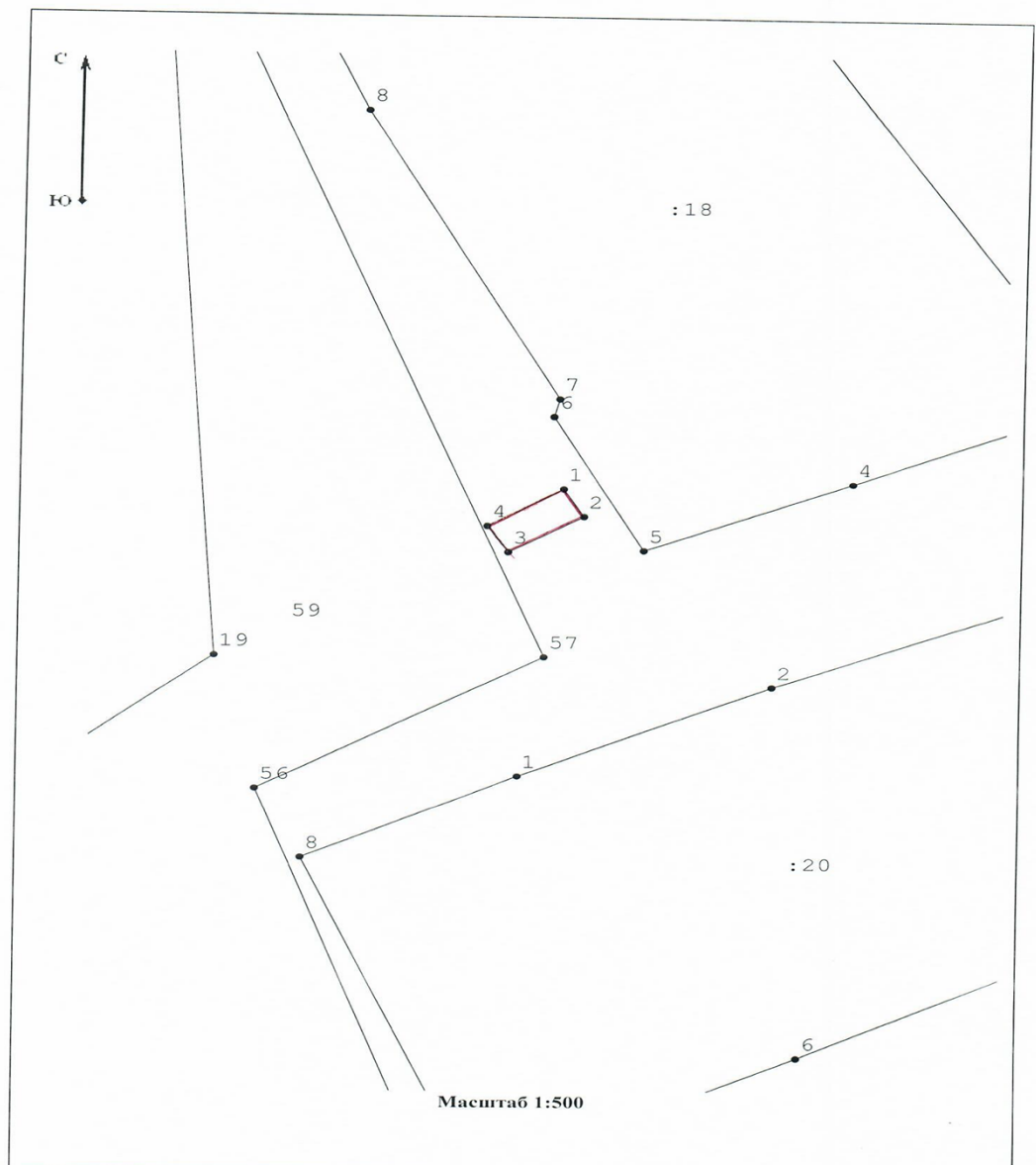
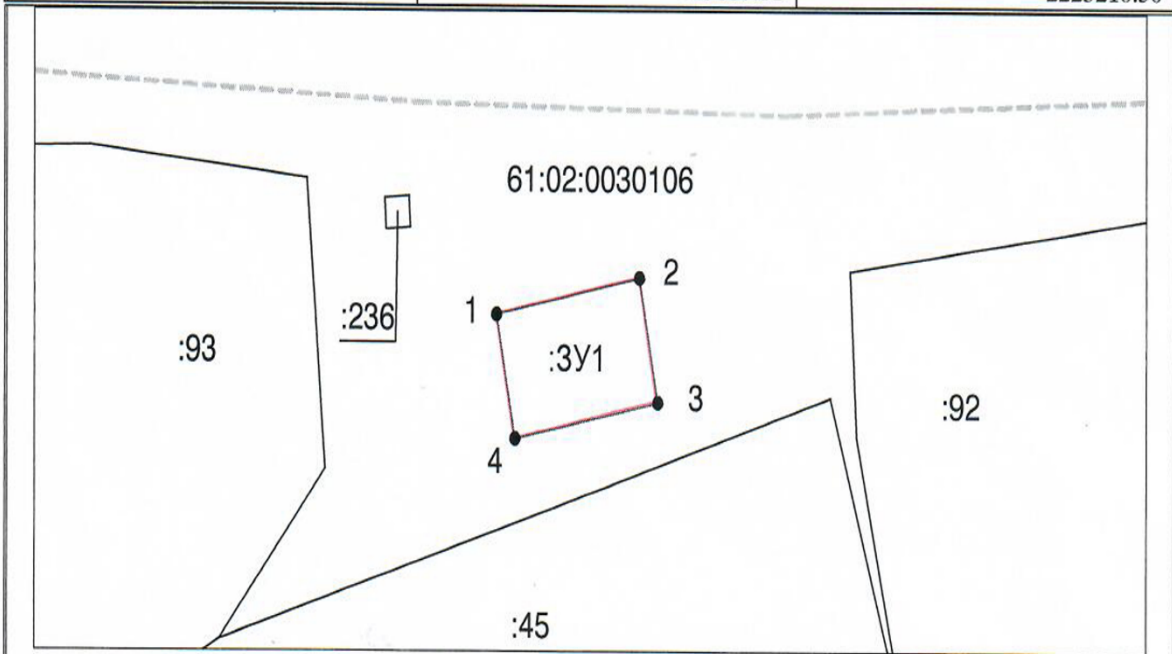


Схема № 4.4

расположения земельного участка для размещения нестационарного
торгового объекта, по адресу: Ростовская область, Аксайский район,
ст. Грушевская между ул. Советская, 255 и ул. Советская, 257
Площадь земельного участка: 96 кв.м

Схема расположения земельного участка или земельных участков на кадастровом плане территории

Условный номер земельного участка — :3У1		
Площадь земельного участка 96 м ²		
Обозначение характерных точек границ	Координаты, м	
	Х	Y
1	2	3
1	445667.81	2223210.50
2	445670.08	2223222.28
3	445662.23	2223223.80
4	445659.96	2223212.02
1	445667.81	2223210.50



Система координат: МСК-61

Масштаб 1:523

Условные обозначения:

- — граница образуемого земельного участка,
- — граница учтенного земельного участка,
- - - — граница кадастрового квартала,
- — характерная точка границы земельного участка.

Схема № 5.1

расположения земельного участка для размещения нестационарного
торгового объекта, по адресу: Ростовская область,
Аксайский район, п. Дорожный, ул. Центральная
Площадь земельного участка: 3У1 20 кв.м

№ п/п	X	Y
1	411699.28	2216649.34
2	411699.07	2216654.33
3	411695.08	2216654.16
4	411695.30	2216649.15

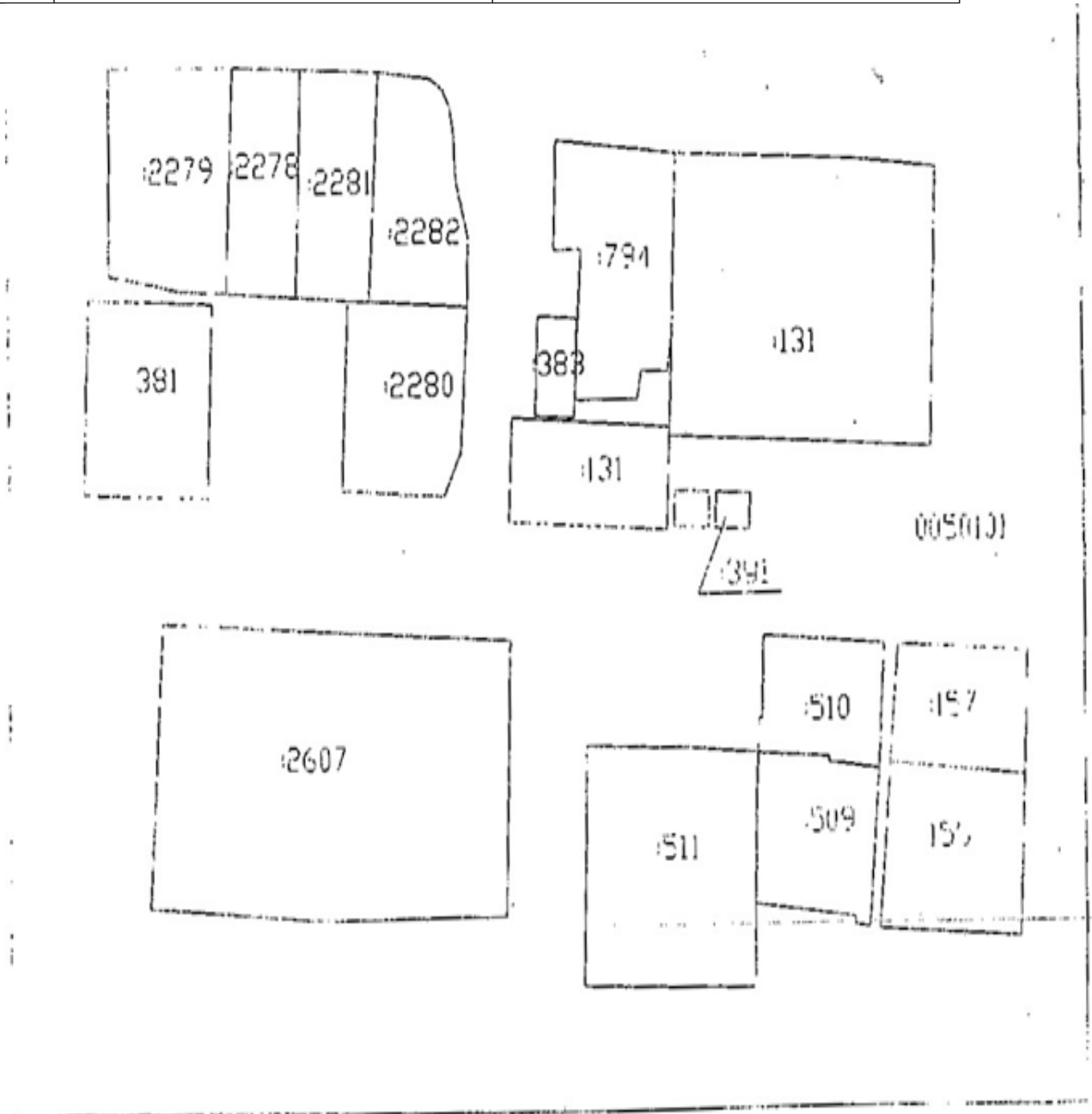


Схема № 5.2

расположения земельного участка для размещения нестационарного торгового объекта, по адресу: Ростовская область, Ростовская область, Аксайский район, х. Островского, ул. Кирова
Площадь участка: 3У1 49 кв.м.

№ п/п	X	Y
1	409283,9	2 220190,71
2	409288,13	2 220186,97
3	409294,1	2 220193,94
4	409289,87	2 220197,18

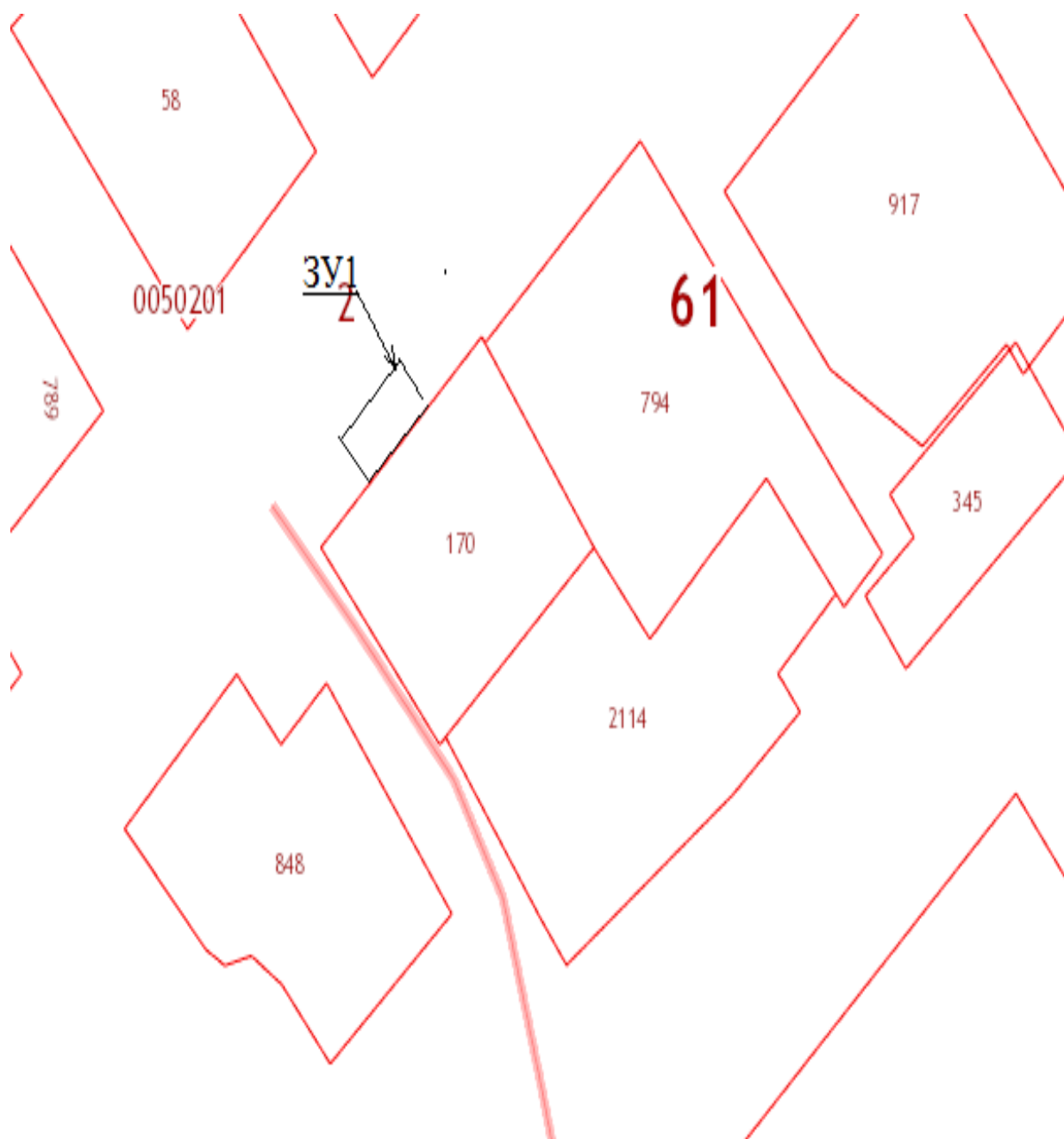
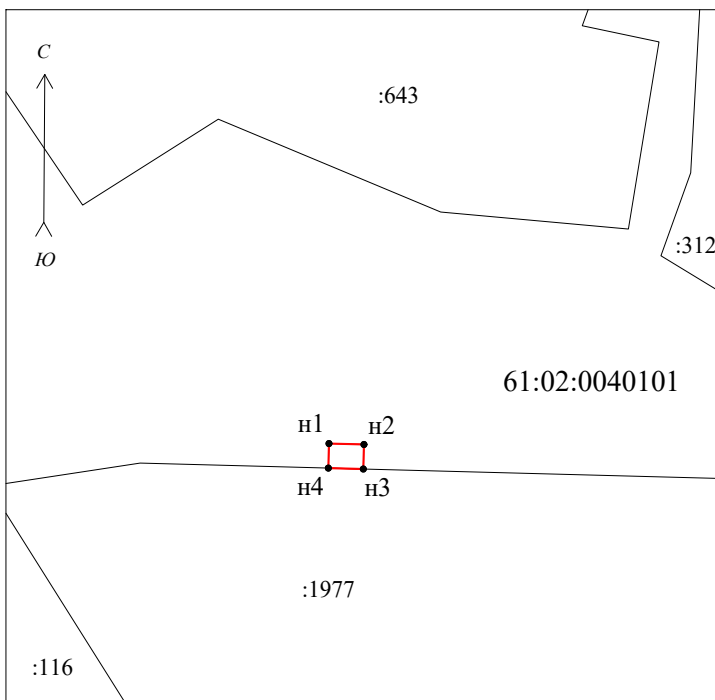


Схема № 5.3

расположения земельного участка для размещения нестационарного
торгового объекта, по адресу: Ростовская область,
Аксайский район, п. Дивный, ул. Советская
Площадь земельного участка: 7 кв.м

Площадь земельного участка 7м ²		
Обозначение характерных точек границ	Координаты, м	
	X	Y
н1	411981.81	2225624.8
н2	411981.73	2225627.95
н3	411979.53	2225627.89
н4	411979.62	2225624.74



**Система координат
МСК-61**

Условные обозначения:

— - границы образуемого земельного участка

— - границы учтенных земельных участков

н1 – обозначение характерных точек образуемого участка

:1977 – кадастровый номер учтенного земельного участка

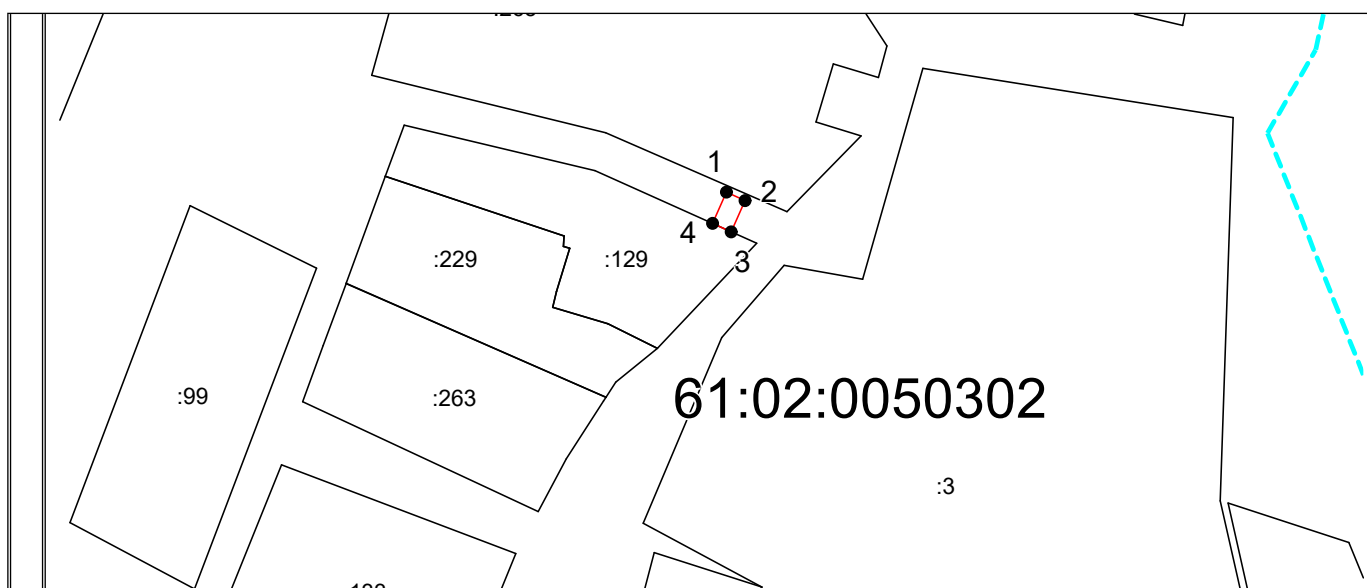
61:02:0040101 – кадастровый номер кадастрового квартала

Масштаб

Схема № 5.4

расположения земельного участка для размещения нестационарного торгового
объекта, по адресу: Ростовская область, Аксайский район,
х. Истомино, ул. Истомина, в районе дома № 65
Площадь земельного участка: 22 кв.м

Условный номер земельного участка —		
Площадь земельного участка 22 м ²		
Обозначение характерных точек границ	Координаты, м	
	X	Y
1	2	3
1	405816,10	2215076,69
2	405814,61	2215080,02
3	405809,09	2215077,55
4	405810,58	2215074,22
1	405816,10	2215076,69



Система координат: МСК-61 (2 зона)
Масштаб 1:1320

Условные обозначения:

- — граница образуемого земельного участка,
- — граница учтенного земельного участка,
- - - — граница кадастрового квартала,
- — характерная точка границы земельного участка.

Схема № 6.1

расположения земельного участка для размещения нестационарного торгового объекта, по адресу: Ростовская область, Аксайский район, х. Ленина, ул. Онучкина, 27Б (61:02:0060101:3083)
Площадь земельного участка: 30 кв.м



Схема № 6.2

расположения земельного участка для размещения нестационарного торгового объекта, по адресу: Ростовская область, Аксайский район, х. Ленина, ул. Онучкина (в районе киоска «Старт»)
61:02:0060101:3168

Площадь земельного участка: 50 кв.м

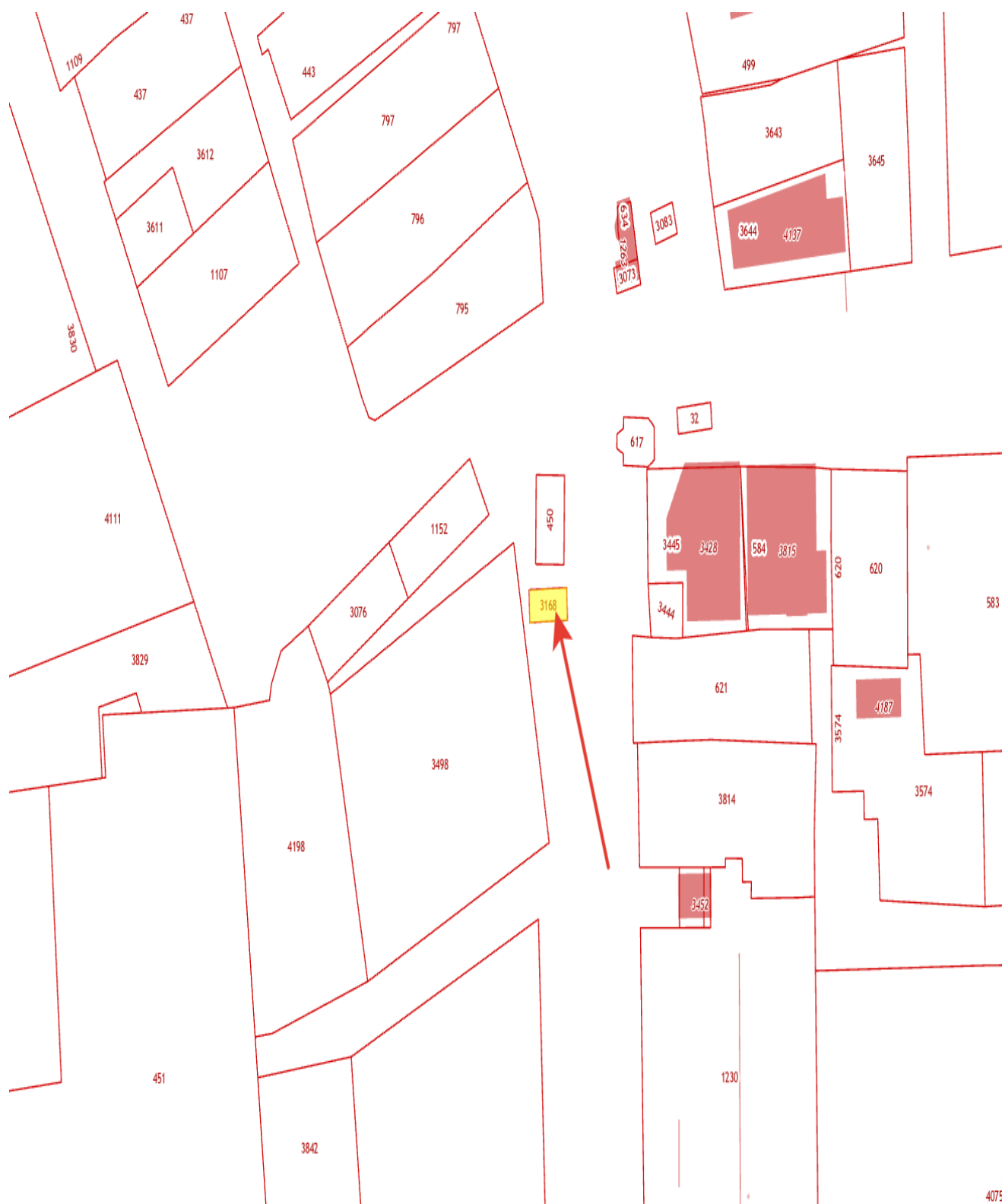


Схема № 6.3

расположения земельного участка для размещения нестационарного торгового объекта, по адресу: Ростовская область, Аксайский район, х. Ленина, ул. Маяковского, 7а (61:02:0060101:1135)
Площадь земельного участка: 18 кв.м



Схема № 6.4

расположения земельного участка для размещения нестационарного торгового объекта, по адресу: Ростовская область, Аксайский район, х. Ленина, ул. Онучкина, 33а (61:02:0060101:1200)
Площадь земельного участка: 23 кв.м

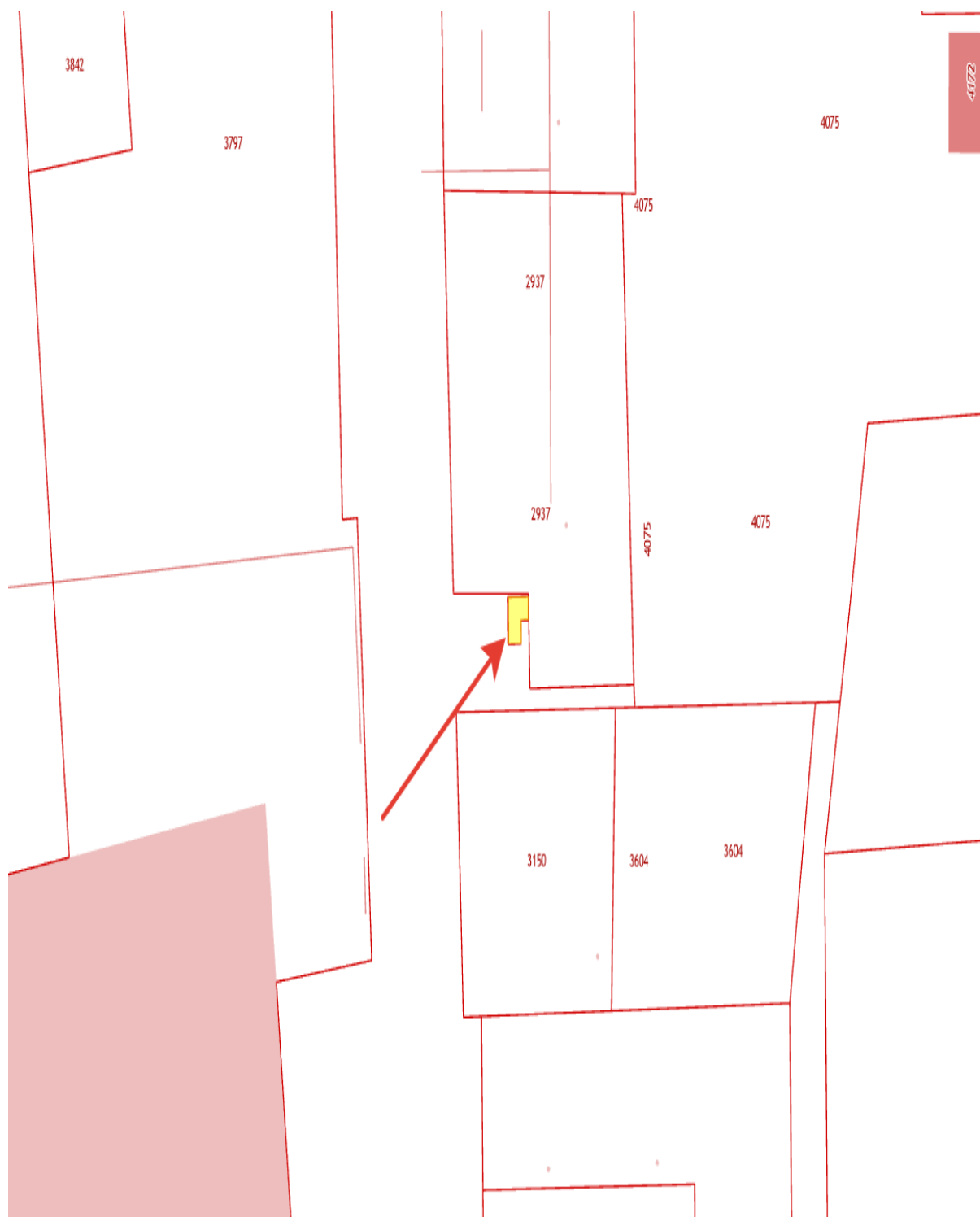


Схема № 6.5

расположения земельного участка для размещения нестационарного торгового объекта, по адресу: Ростовская область, Аксайский район, х. Ленина, ул. Зеленая (61:02:0060101:7)
Площадь земельного участка: 21 кв.м

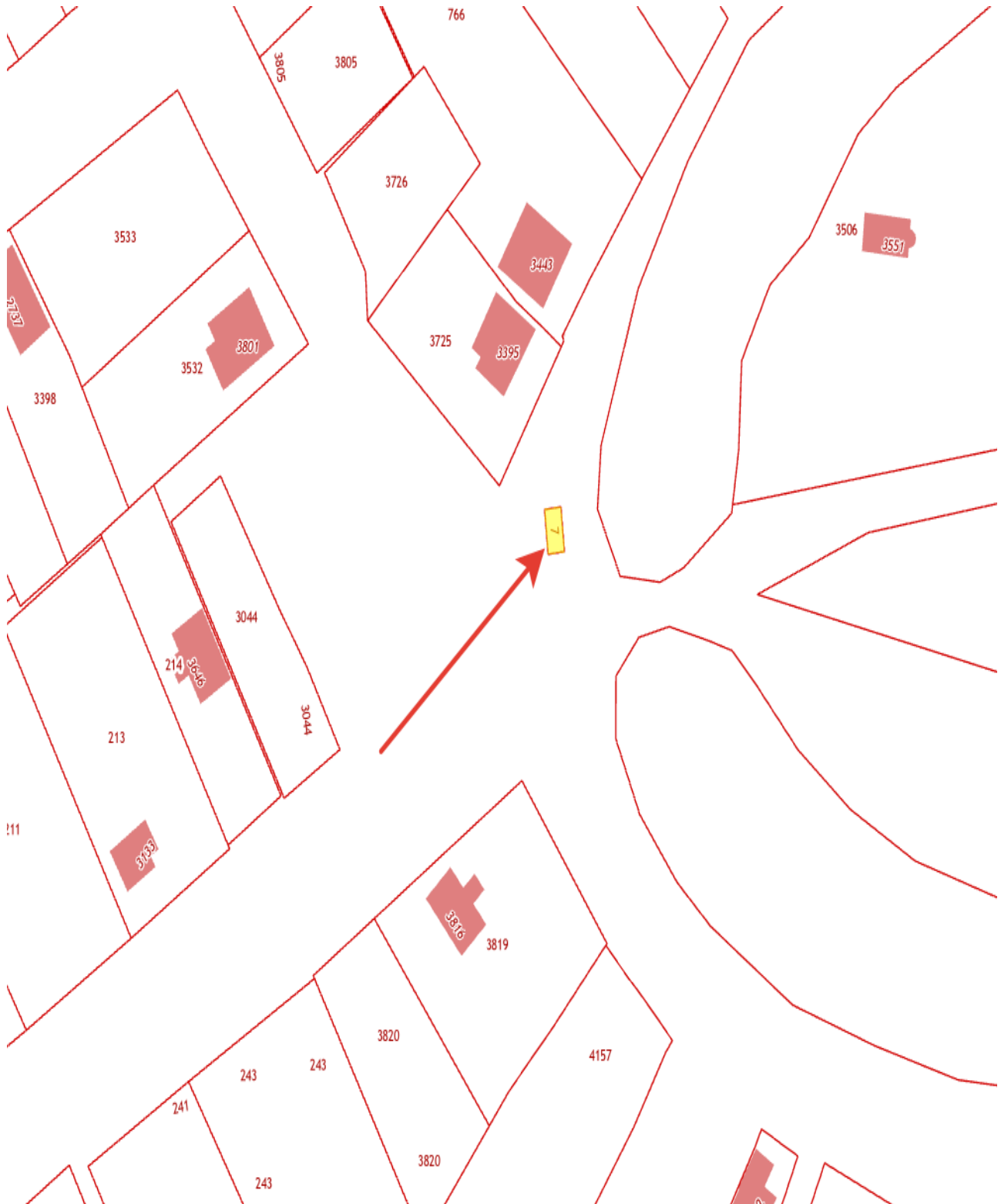


Схема № 6.6

расположения земельного участка для размещения нестационарного торгового объекта, по адресу: Ростовская область, Аксайский район, х. Ленина, ул. Рабочая, 45 (61:02:0060101:32)
Площадь земельного участка: 36 кв.м

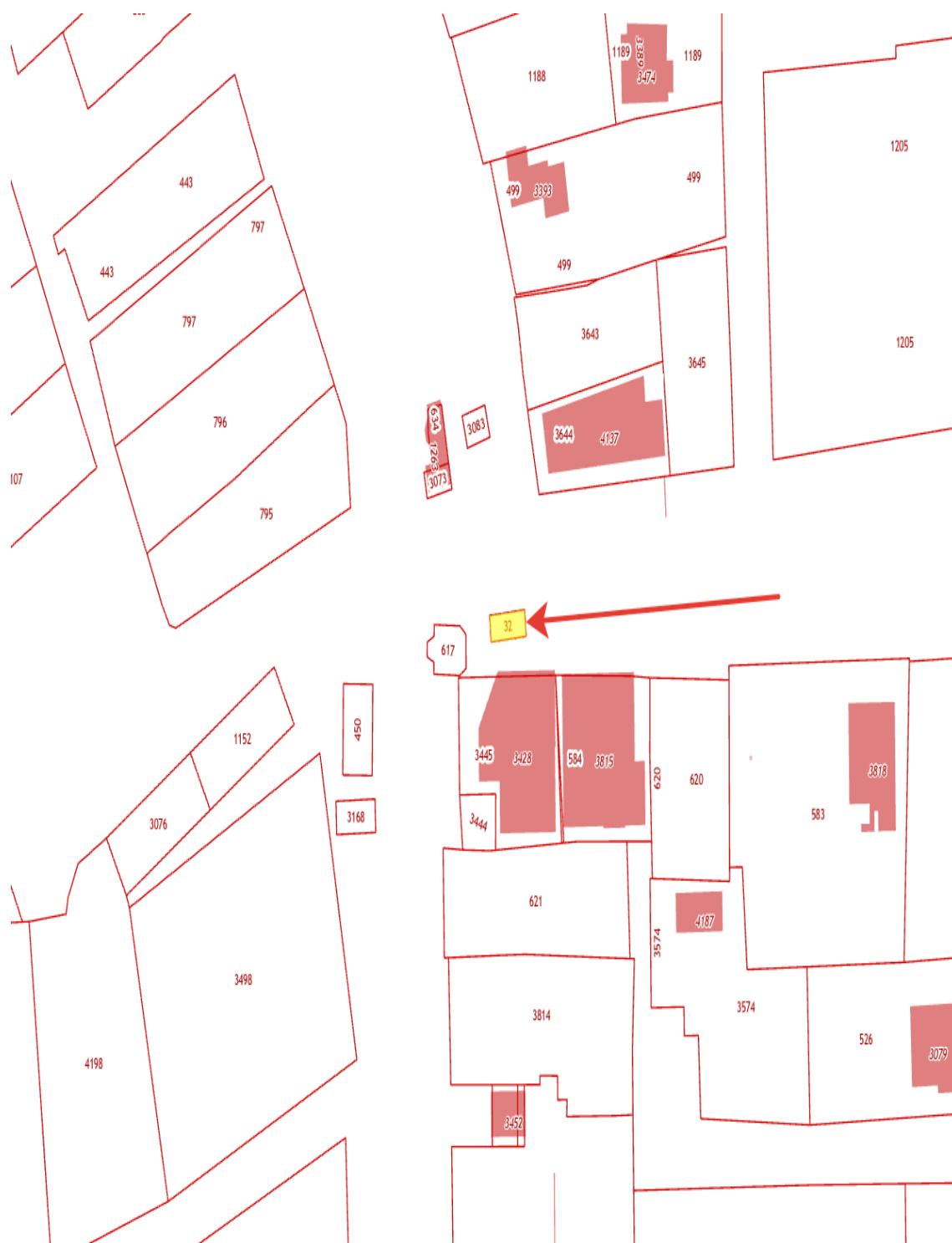


Схема № 6.7

расположения земельного участка для размещения нестационарного
торгового объекта, по адресу: Ростовская область,
Аксайский район, х. Ленина, ул. Онучкина, 33Б
Площадь земельного участка: 3У1 - 27.5 кв.м

№ п./п	X	Y
1	469233.60	221469206
2	409233,50	2214697.06
3	40922800	2214697.06
4	409228.10	221469106

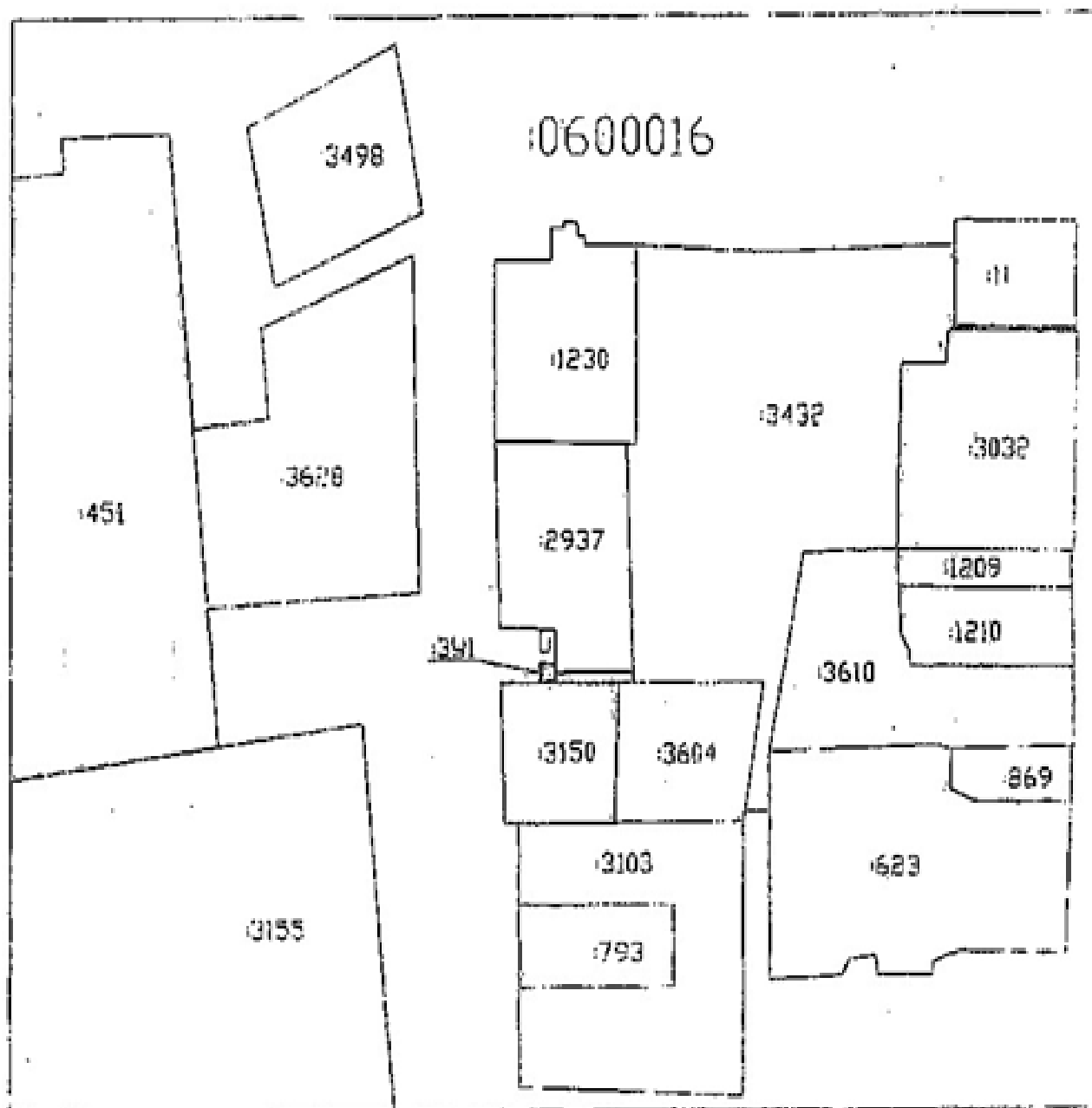


Схема № 6.8

расположения земельного участка для размещения нестационарного
торгового объекта по адресу: Ростовская область,
Аксайский район, х. Ленина, ул. Онучкина
Площадь земельного участка: ЗУ1 - 40 кв.м

№ п/п	X	Y
1	409373.60	2214655.44
2	409373.60	2214659.44
3	409363.60	22 4659.44
4	409363.60	2214665.14

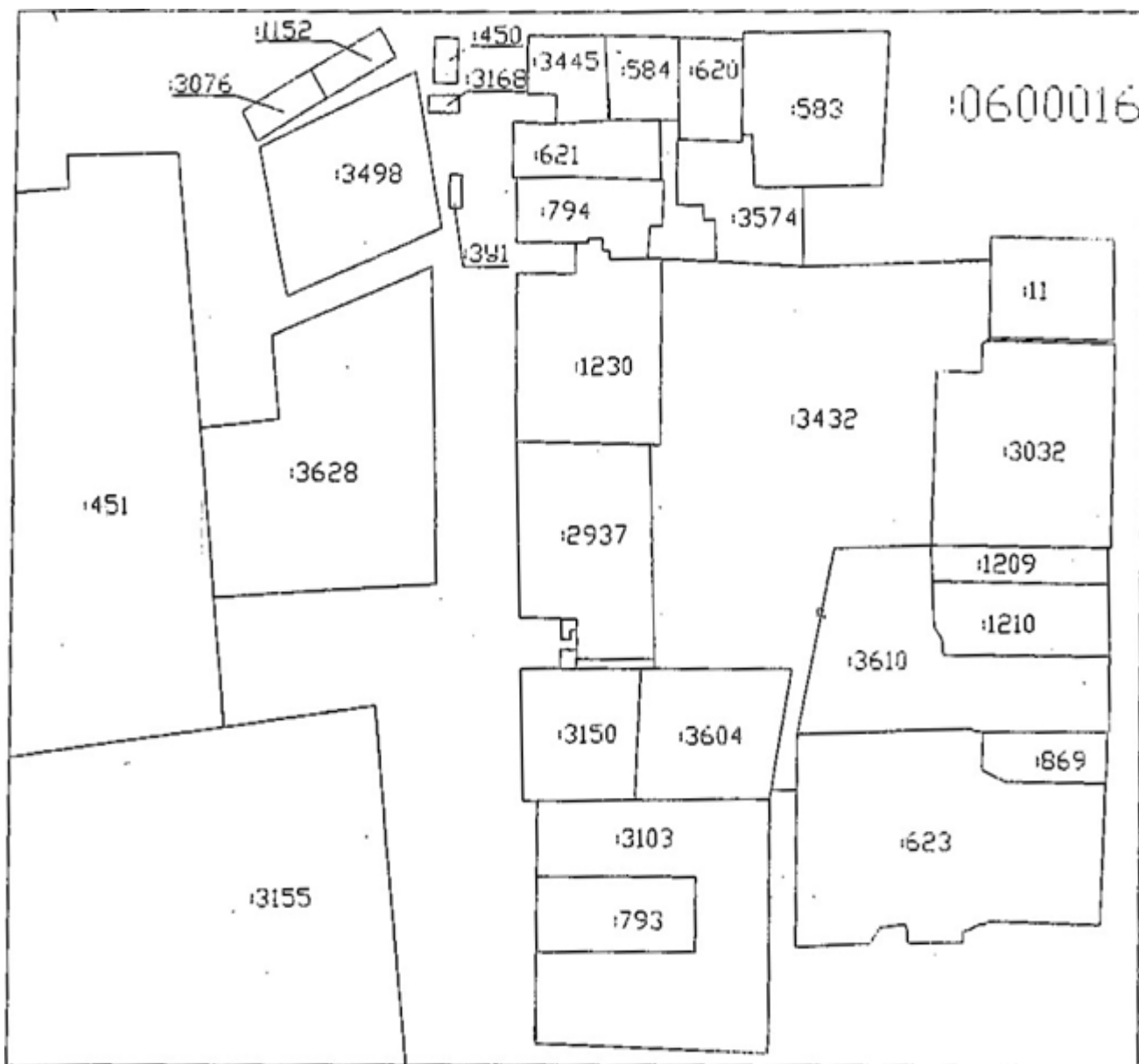


Схема № 6.9

расположения земельного участка для размещения нестационарного
торгового объекта по адресу: Ростовская область,
Аксайский район, х. Ленина, ул. Онучкина
Площадь земельного участка: ЗУ1 – 47.5 кв.м

№ п/п	X	Y
1	409384.10	2214654.44
2	409384.10	2214659.44
3	409374.60	2214659,44
4	409374.60	2214654.44

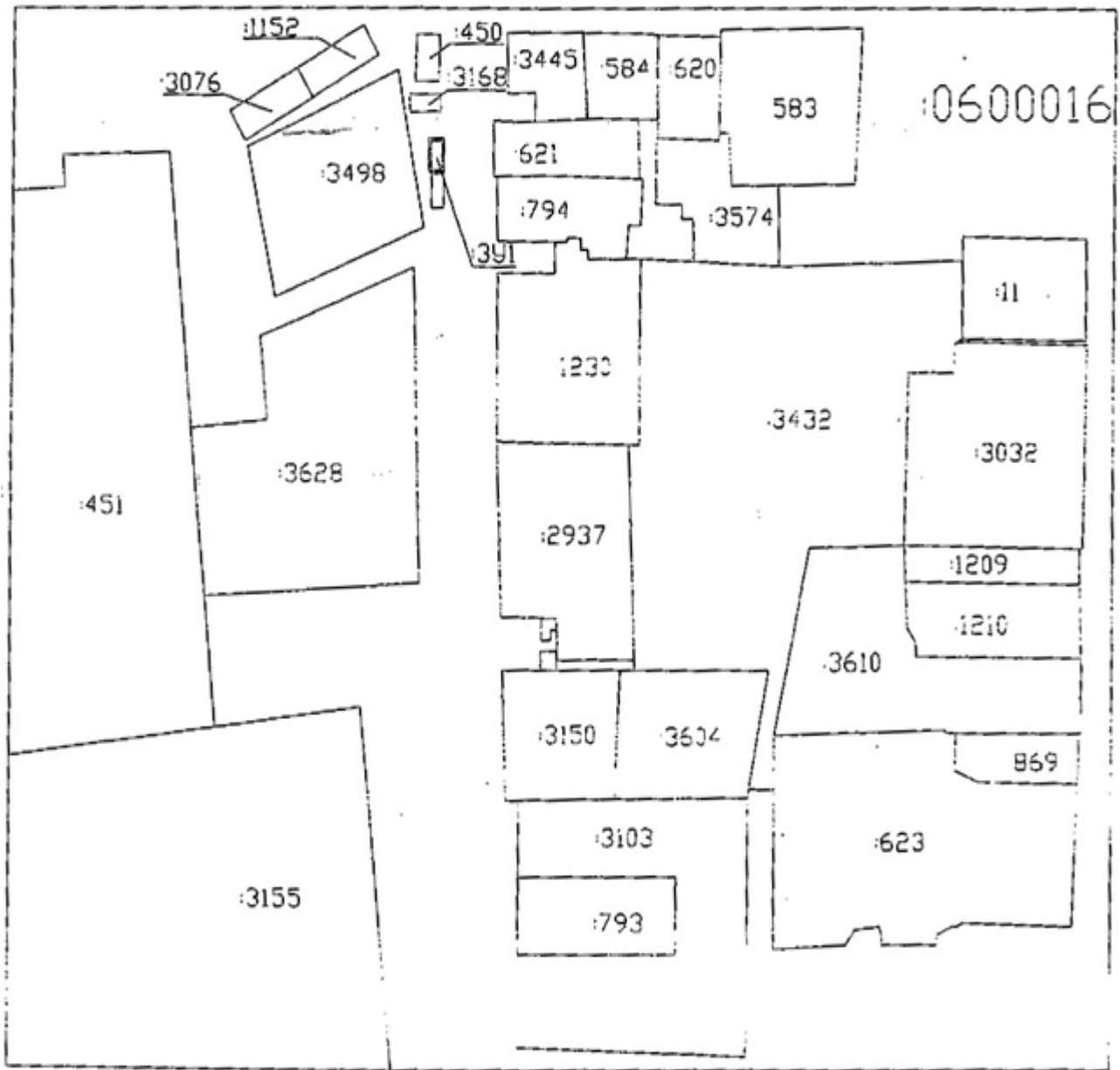
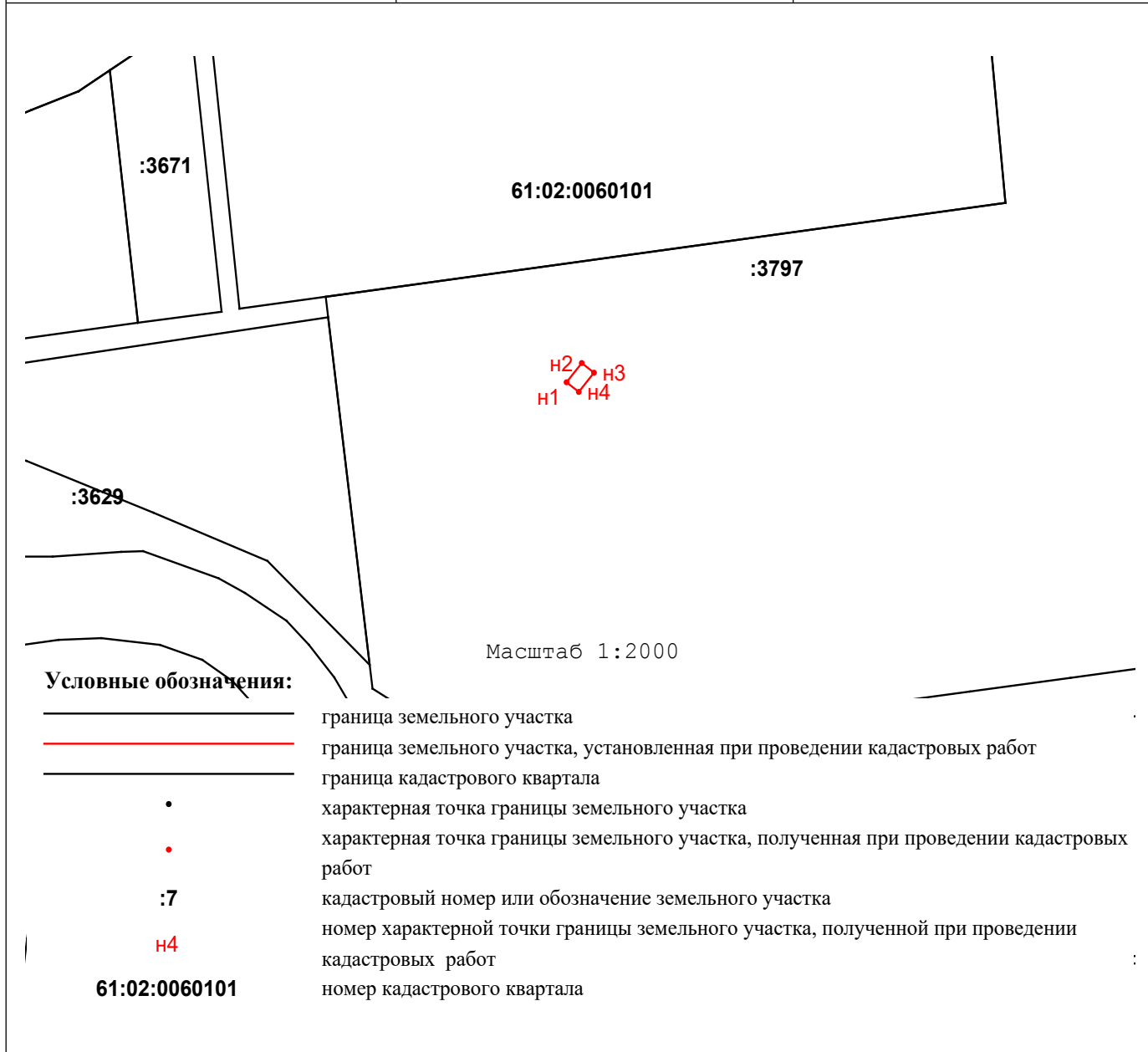


Схема № 6.10

расположения земельного участка для размещения нестационарного торгового объекта по адресу: Ростовская область, Аксайский район, х. Ленина, на территории парка
Площадь земельного участка: ЗУ1 - 39 кв.м

Условный номер земельного участка —		Система координат: МСК-61	
Площадь земельного участка 39 м ²			
Обозначение характерных точек границ	Координаты, м		
	X	Y	
н1	409155.00	2214442.00	
н2	409161.00	2214447.00	
н3	409158.00	2214451.00	

н4	409152.00	2214446.00
н1	409155.00	2214442.00



Условные обозначения:








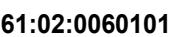
-  граница земельного участка
-  граница земельного участка, установленная при проведении кадастровых работ
-  граница кадастрового квартала
-  характеристическая точка границы земельного участка
-  характеристическая точка границы земельного участка, полученная при проведении кадастровых работ
-  кадастровый номер или обозначение земельного участка
-  номер характеристической точки границы земельного участка, полученной при проведении кадастровых работ
-  номер кадастрового квартала

Схема № 6.11

расположения земельного участка для размещения нестационарного
торгового объекта по адресу: Ростовская область, Аксайский район,
х. Ленина, центральная часть территории парка «Центральный парк»

Площадь земельного участка: ЗУ1 - 100 кв.м

Условный номер земельного участка —		Система координат: МСК-61	
Площадь земельного участка 100 м2			
Обозначение характерных точек границ	Координат, м		
	X	Y	Z
н7	40914 2,51	2214434,99	
н8	409147, 01	2214438,96	
н9	409143, 37	2214443,08	
н10	409148, 89	2214447,95	
н1	409150, 23	2214446,31	
н2	409158, 68	2214453,46	
н3	401915 5,85	2214456,70	
н4	409147, 56	2214449,47	
н5	409147 90	2214449,08	
н6	409137 ,88	2214440,23	

61:02:0060101

:3797

Масштаб 1:1 000

Условные обозначения:

- граница образуемого земельного участка
- граница земельного участка, сведения о котором содержатся в ЕГРН

Схема № 7.1

расположения земельного участка для размещения нестационарного торгового объекта, по адресу: Ростовская область, Аксайский район, х. Александровка, ул. Студенческая, 84 (61:02:0070502:205)
Площадь земельного участка: 60 кв.м



Схема № 7.2

расположения земельного участка для размещения
нестационарного торгового объекта, по адресу: Ростовская область,
Аксайский район, ст-ца Мишкинская, ул. Просвещения
Площадь земельного участка: 3У1 - 11 кв.м.

№ п/п	X	Y
1	437082.22	2228934.27
2	437081.19	2228937.62
3	437078.32	2228936.76
4	437079.34	2228933.42



Масштаб 1:350

Условные обозначения:



-  - границы образуемого земельного участка по НТО
-  - границы учтенных земельных участков
- :3У1 – обозначение земельного участка пол НТО
- 1 – обозначение характерных точек учтенного участка
- :376 – кадастровый номер учтенного земельного участка
- 61:02:0100301 – кадастровый номер кадастрового квартала

Схема № 8.1

расположения земельного участка для размещения нестационарного
торгового объекта, по адресу: Ростовская область,
Аксайский район, ст. Ольгинская, ул. Ленина, 105а
Площадь земельного участка :ЗУ - 11 кв.м.

Площадь земельного участка 11 м ²		
Обозначение характерных точек границ	Координаты, м	
	х	у
Н1	417971.82	2221665.49
Н2	417974.49	2221668.47
Н3	417972.40	2221670.33
Н4	417969.73	2221667.35

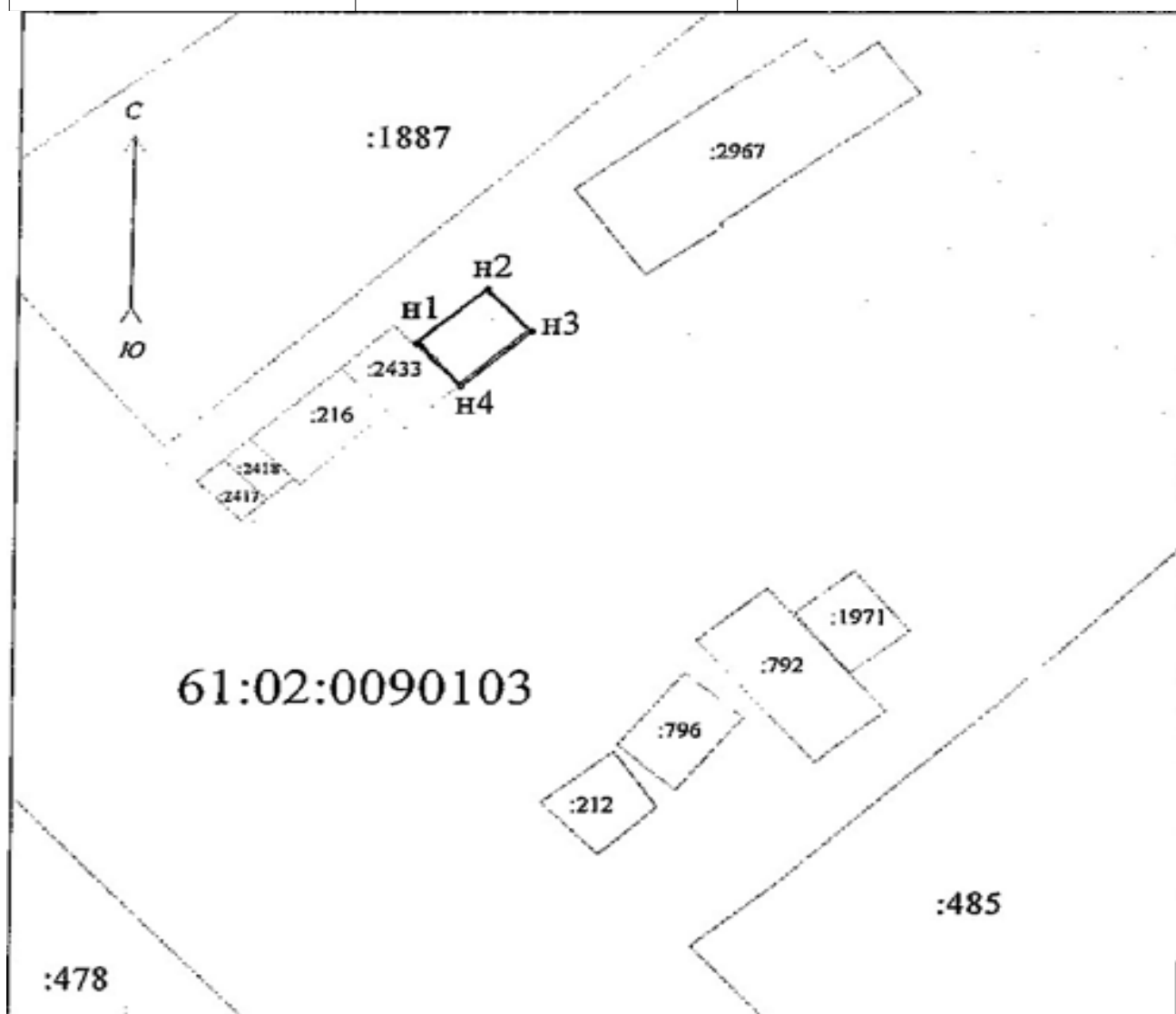


Схема № 8.2

расположения земельного участка для размещения нестационарного торгового объекта, по адресу: Ростовская область, Аксайский район, ст. Ольгинская, ул. Ленина, 105-а (61:02:0090103:2417)
Площадь земельного участка :3У - 4 кв.м.




Схема № 8.4

расположения земельного участка для размещения нестационарного
торгового объекта, по адресу: Ростовская область, Аксайский район,
ст. Ольгинская, ул. Ленина 52

Площадь земельного участка :3У – 20 кв.м.

Условный номер земельного участка — (указывается в случае, если предусматривается образование двух и более земельных участков)		
Площадь земельного участка 20 м²		Система координат: МСК-61, зона 2
(указывается проектная площадь образуемого земельного участка, вычисленная с использованием технологических и программных средств, в том числе размещенных на официальном сайте федерального органа исполнительной власти, уполномоченного Правительством Российской Федерации на осуществление государственного кадастрового учета, государственной регистрации прав, ведение Единого государственного реестра недвижимости и предоставление сведений, содержащихся в Едином государственном реестре недвижимости, в информационно-телекоммуникационной сети "Интернет" (далее - официальный сайт), с округлением до 1 квадратного метра. Указанное значение площади земельного участка может быть уточнено при проведении кадастровых работ не более чем на десять процентов)		
Обозначение характерных точек границ	Координаты, м (указываются в случае подготовки схемы расположения земельного участка с использованием технологических и программных средств, в том числе размещенных на официальном сайте. Значения координат, полученные с использованием указанных технологических и программных средств, указываются с округлением до 0,01 метра)	
	X	Y
н1	418605.89	2221020.69
н2	418602.23	2221024.1
н3	418599.51	2221021.17
н4	418603.17	2221017.76

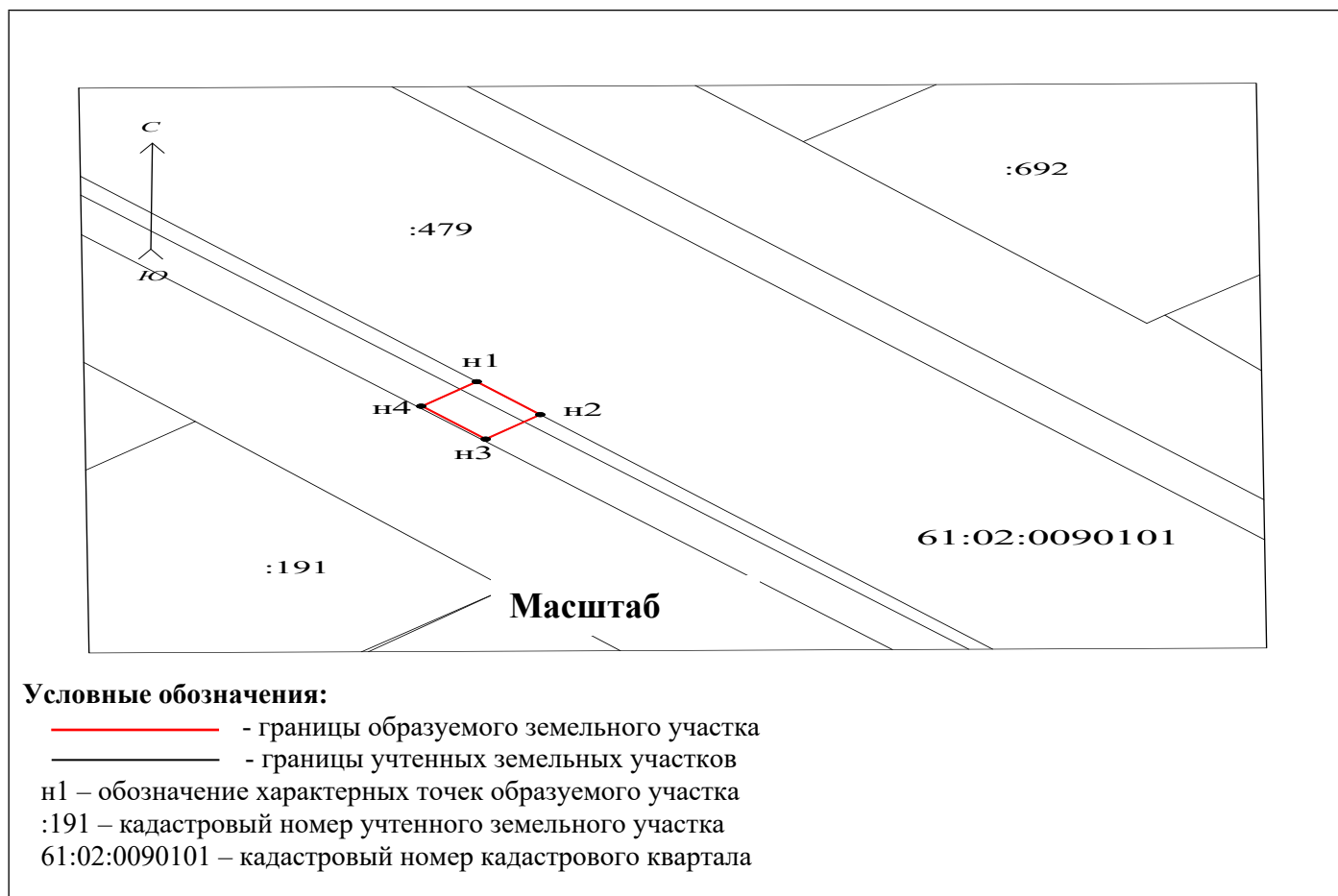


Схема № 8.5

расположения земельного участка для размещения нестационарного
торгового объекта, по адресу: Ростовская область,
Аксайский район, ст. Ольгинская, ул. Кузнецкая/
4-й переулоч (61:02:0090102:3458)
Площадь земельного участка :3У – 80 кв.м.

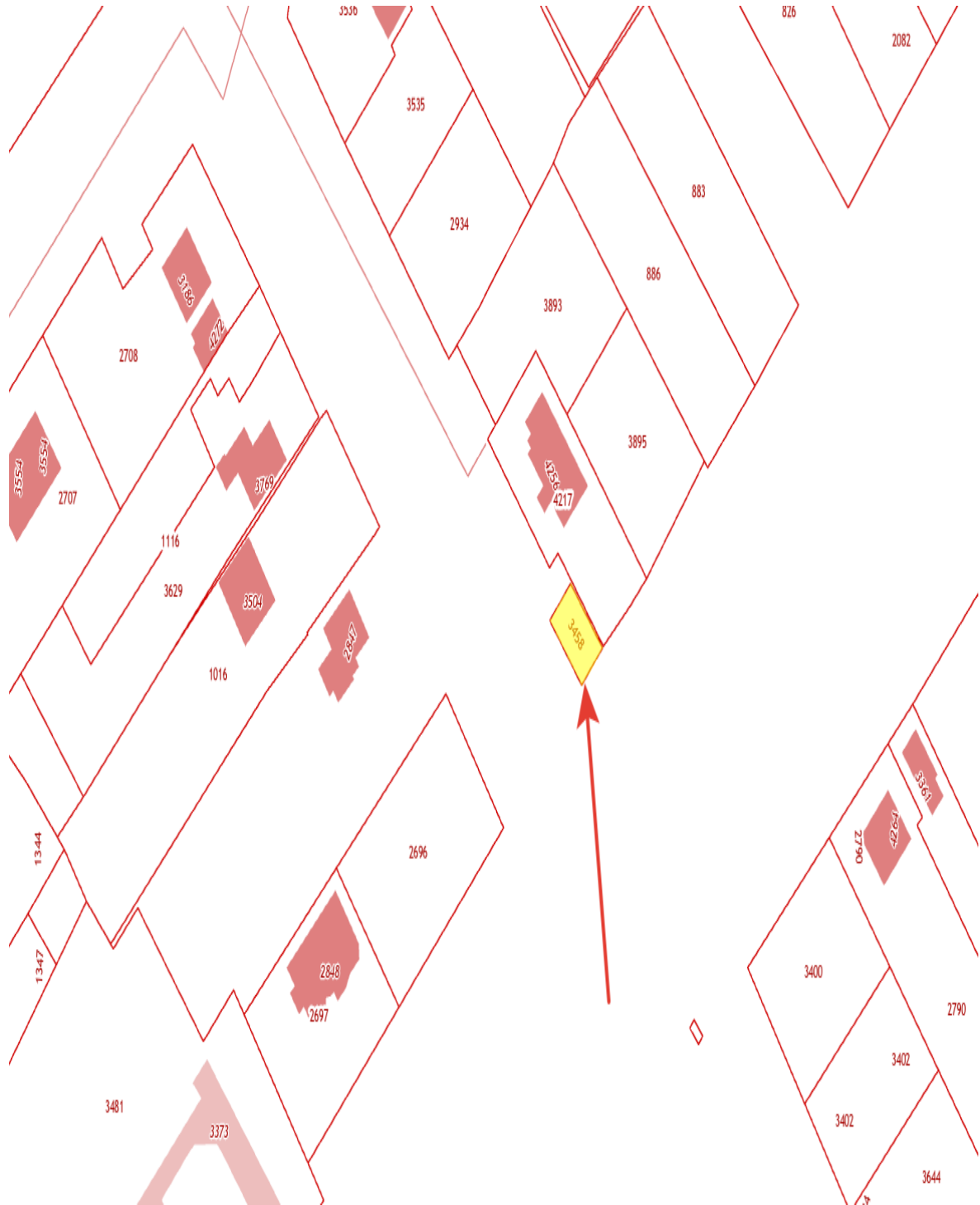


Схема № 8.6

расположения земельного участка для размещения нестационарного торгового объекта, по адресу: Ростовская область, Аксайский район, ст. Ольгинская, ул. Ленина, 147 а (61:02:0090103:1880)
Площадь земельного участка :ЗУ – 59 кв.м.


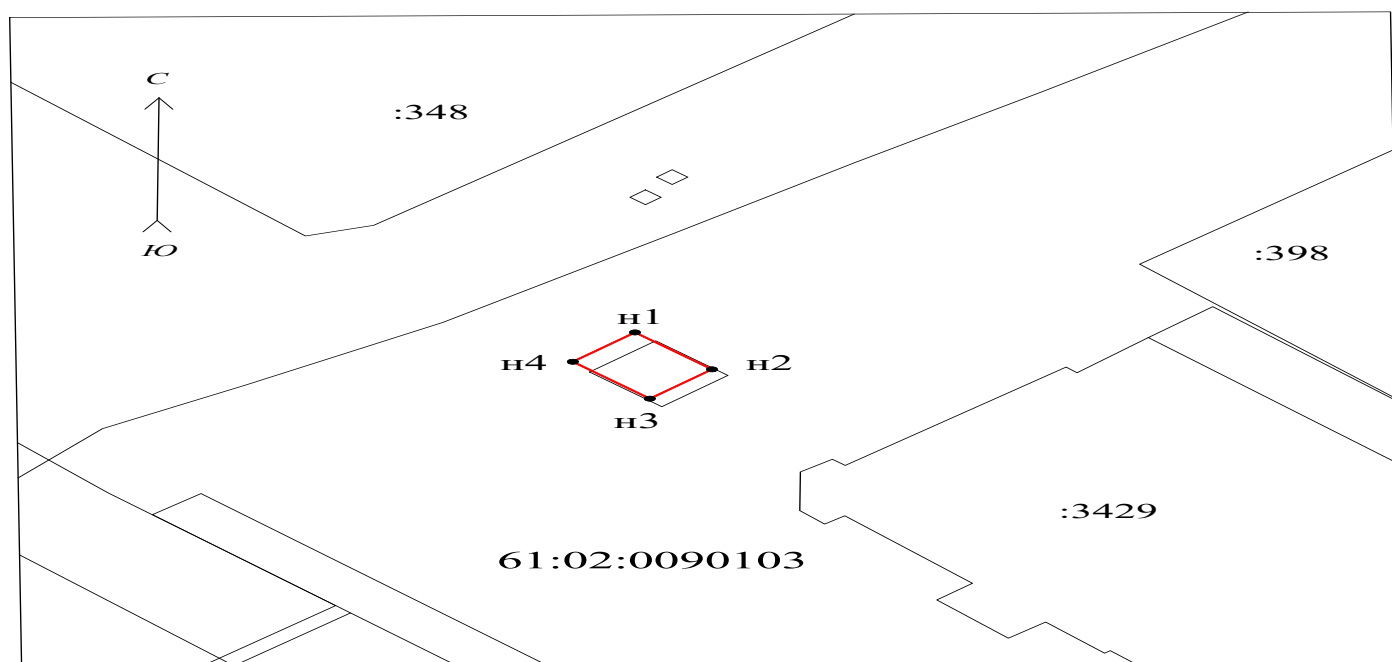


Схема № 8.7

расположения земельного участка для размещения нестационарного торгового объекта, по адресу: Ростовская область, Аксайский район, ст. Ольгинская, 9-й переулок (рядом с магазином №73)
Площадь земельного участка :ЗУ - 20 кв.м





**Площадь земельного участка 20 м2
зона 2**

Система координат: МСК-61,

(указывается проектная площадь образуемого земельного участка, вычисленная с использованием технологических и программных средств, в том числе размещенных на официальном сайте федерального органа исполнительной власти, уполномоченного Правительством Российской Федерации на осуществление государственного кадастрового учета, государственной регистрации прав, ведение Единого государственного реестра недвижимости и предоставление сведений, содержащихся в Едином государственном реестре недвижимости, в информационно-телекоммуникационной сети "Интернет" (далее - официальный сайт), с округлением до 1 квадратного метра. Указанное значение площади земельного участка может быть уточнено при проведении кадастровых работ не более чем на десять процентов)

Обозначение характерных точек границ	Координаты, м (указываются в случае подготовки схемы расположения земельного участка с использованием технологических и программных средств, в том числе размещенных на официальном сайте. Значения координат, полученные с использованием указанных технологических и программных средств, указываются с округлением до 0,01 метра)	
	X	Y
н1	418307.59	2221355.13
н2	418304.04	2221358.65
н3	418301.22	2221355.81
н4	418304.77	2221352.29

-  - границы образуемого земельного участка

 - границы учтенных земельных участков

н1 – обозначение характерных точек образуемого участка

:348 – кадастровый номер учтенного земельного участка

61:02:0090103 – кадастровый номер кадастрового квартала

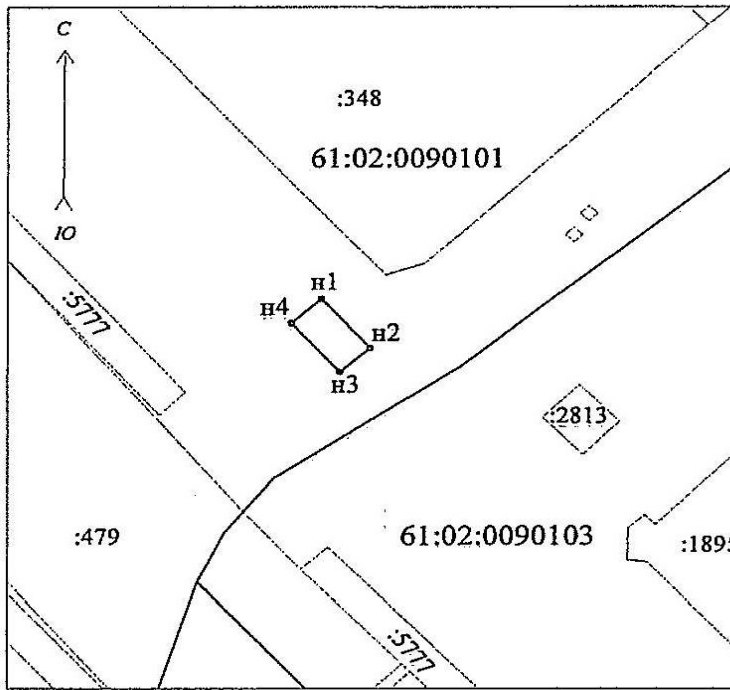
Схема № 8.8

расположения земельного участка для размещения нестационарного
торгового объекта, по адресу: Ростовская область,
Аксайский район, ст. Ольгинская, 9-й переулок
Площадь земельного участка :ЗУ - 20 кв.м

Площадь земельного участка 20м		
Обозначение характерных точек границ	Координаты, м	
	X	Y
	418314.62	2221334.73
	418310.15	2221338.74
	418307.93	2221336.26
н4	418312.40	2221332.25

Система координат мск-61

Масштаб 1:660



Условные обозначения:

————— - границы образуемого земельного участка

————— - границы учтенных земельных

участков n1 — обозначение характерных точек образуемого участка

:348 — кадастровый номер учтенного земельного участка

61:02:0090101 — кадастровый номер кадастрового квартала

Схема № 8.9

расположения земельного участка для размещения нестационарного
торгового объекта, по адресу: Ростовская область,
Аксайский район, ст. Ольгинская, ул. Ленина, 105а
Площадь земельного участка :ЗУ - 42 кв.м

Схема № 8.10

расположения земельного участка для размещения нестационарного
торгового объекта, по адресу: Ростовская область,
Аксацкий район, ст. Ольгинская, 8-й переулок
Площадь земельного участка :ЗУ – 58.8 кв.м

торгового объекта


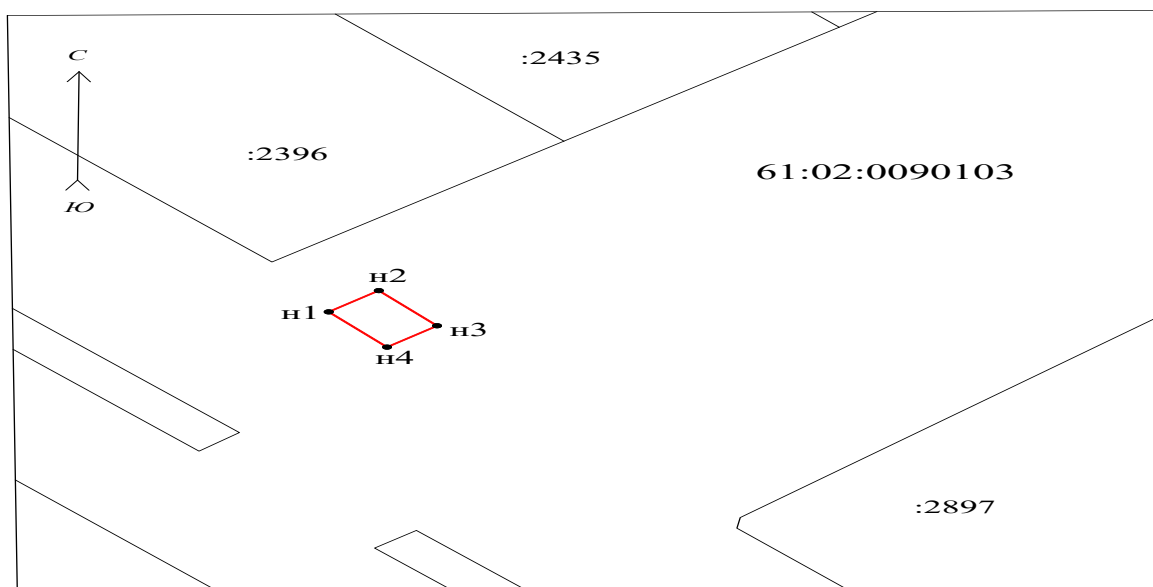


Схема № 8.11

расположения земельного участка для размещения нестационарного
торгового объекта, по адресу: Ростовская область,
Аксацкий район, ст. Ольгинская, ул. Ленина, 105а
Площадь земельного участка :ЗУ1 – 18,0 кв.м



Условный номер земельного участка —
(указывается в случае, если предусматривается образование двух и более земельных участков)

Площадь земельного участка 18 м2 **Система координат: МСК-61, зона 2**

(указывается проектная площадь образуемого земельного участка, вычисленная с использованием технологических и программных средств, в том числе размещенных на официальном сайте федерального органа исполнительной власти, уполномоченного Правительством Российской Федерации на осуществление государственного кадастрового учета, государственной регистрации прав, ведение Единого государственного реестра недвижимости и предоставление сведений, содержащихся в Едином государственном реестре недвижимости, в информационно-телекоммуникационной сети "Интернет" (далее - официальный сайт), с округлением до 1 квадратного метра. Указанное значение площади земельного участка может быть уточнено при проведении кадастровых работ не более чем на десять процентов)

Обозначение характерных точек границ	Координаты, м (указываются в случае подготовки схемы расположения земельного участка с использованием технологических и программных средств, в том числе размещенных на официальном сайте. Значения координат, полученные с использованием указанных технологических и программных средств, указываются с округлением до 0,01 метра)	
	X	Y
н1	418063.2	2221565.49
н2	418065.51	2221568.25
н3	418061.68	2221571.46
н4	418059.37	2221568.7

Условные обозначения:



-  - границы образуемого земельного участка
-  - границы учтенных земельных участков
- n1 – обозначение характерных точек образуемого участка
- :2396 – кадастровый номер учтенного земельного участка
- 61:02:0090103 – кадастровый номер кадастрового квартала

Схема № 8.12

расположения земельного участка для размещения нестационарного
торгового объекта, по адресу: Ростовская область,
Аксайский район, ст. Ольгинская, ул. Ленина, 105а
Площадь земельного участка :ЗУ1 – 10,0 кв.м

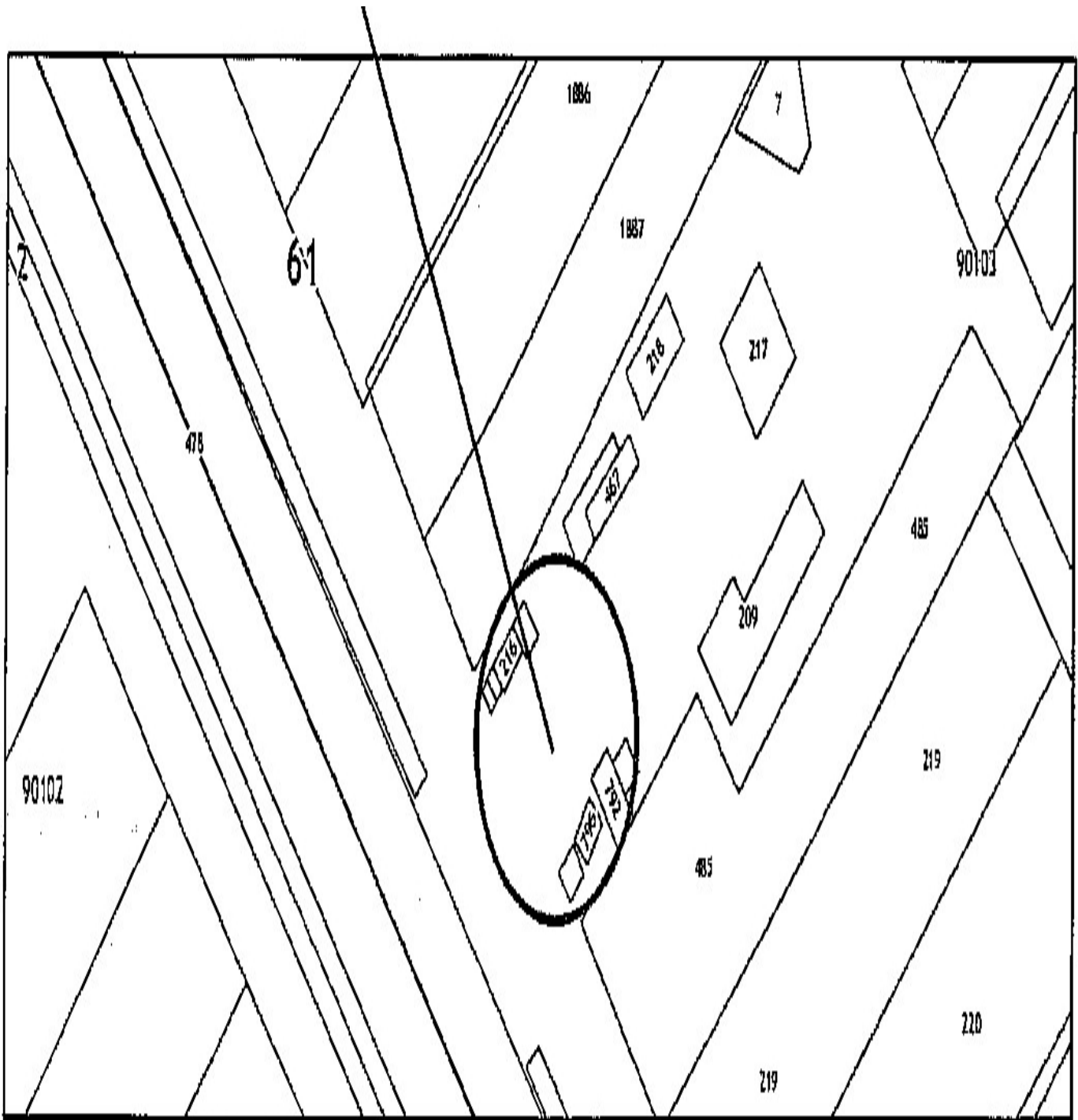


Схема № 8.13

расположения земельного участка для размещения нестационарного
торгового объекта, по адресу: Ростовская область,
Аксайский район, ст. Ольгинская, ул. Ленина/6-й переулок
Площадь земельного участка :3У1 - 20 кв.м

	х	
	417276.52	2222226.

	417272.79	2222229.50
	417270.19	2222226.46
	417273.92	2222223.]

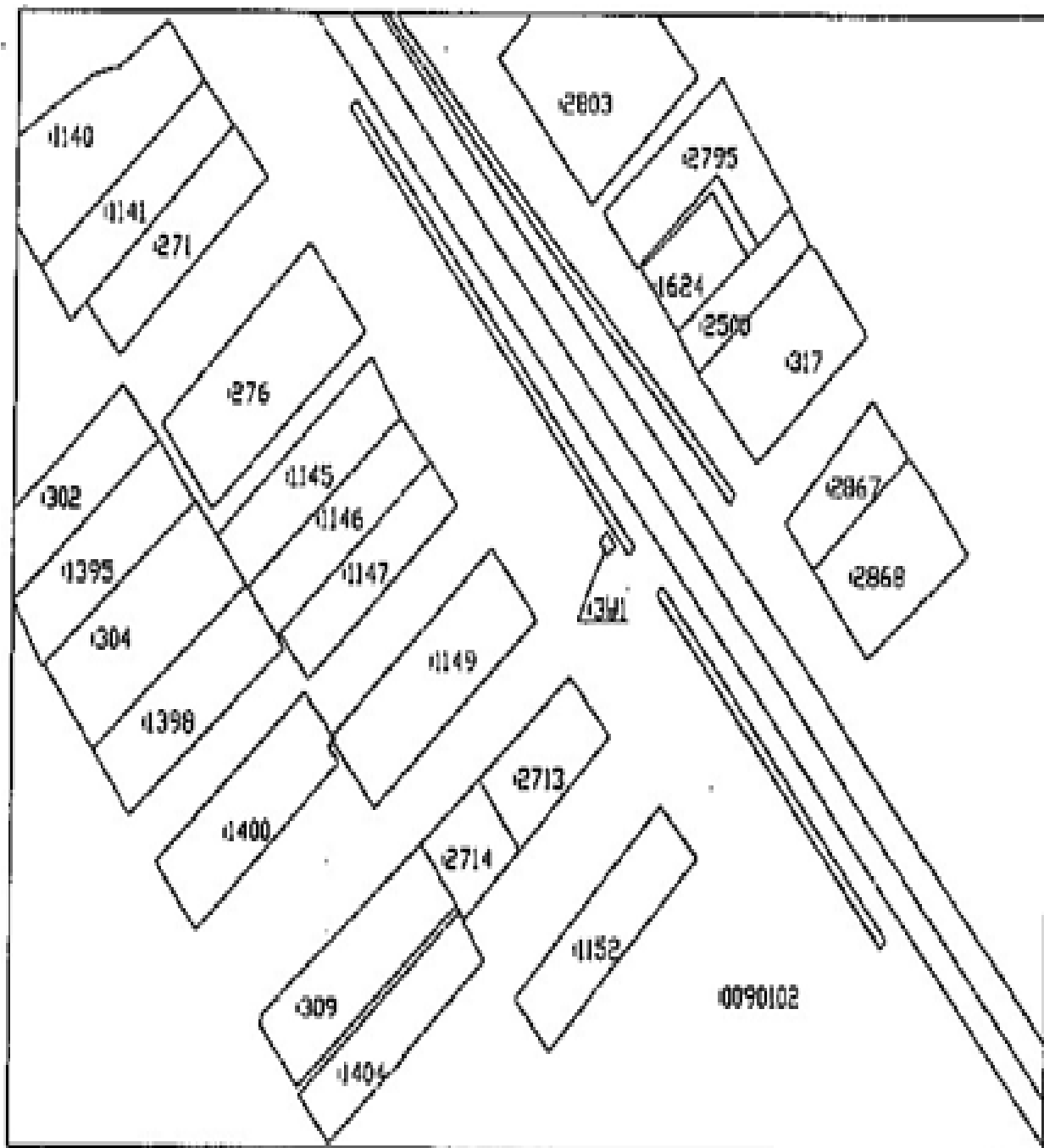
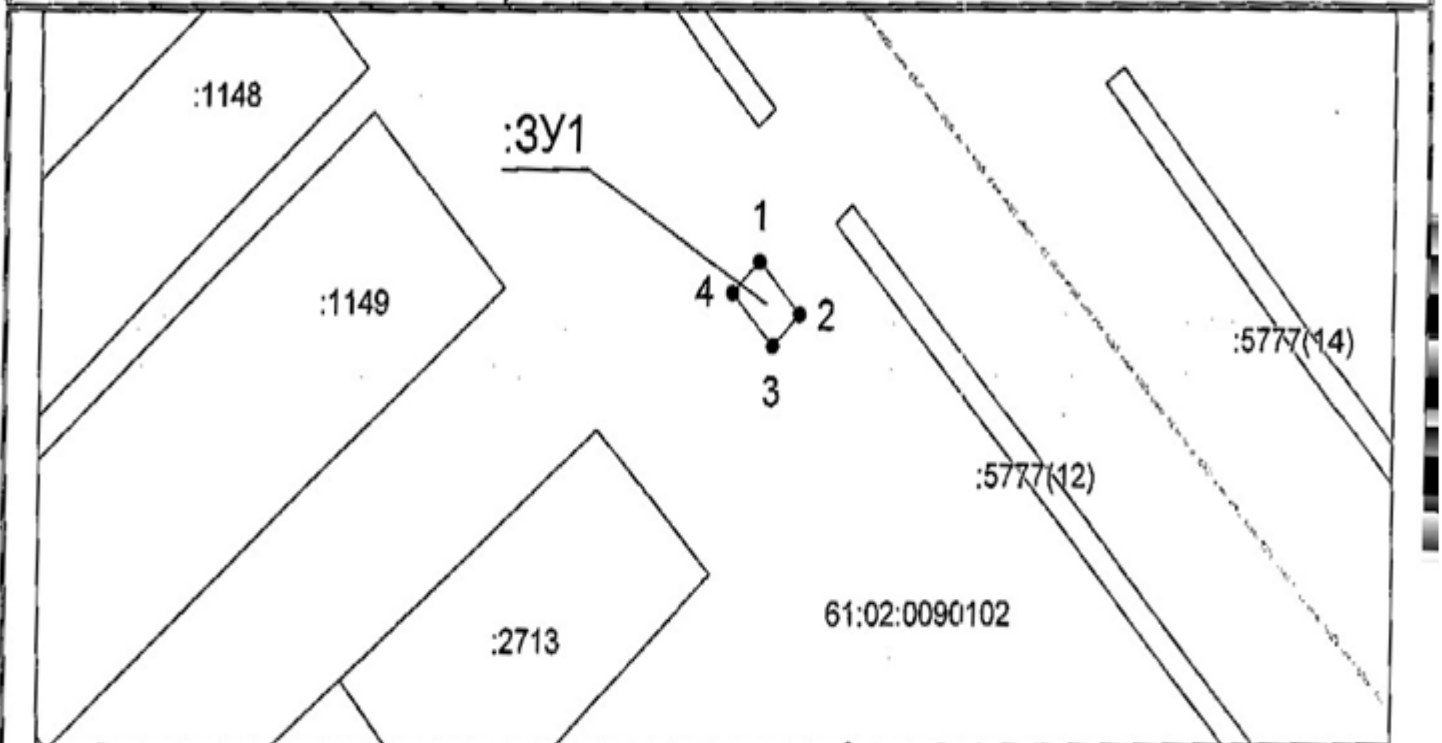


Схема № 8.14

расположения земельного участка для размещения нестационарного торгового объекта, по адресу: Ростовская область, Аксайский район, ст. Ольгинская, ул. Ленина/6-й переулок
Площадь земельного участка: 3У1 - 40 кв.м

Условный номер земельного участка — :ЗУ1		
Площадь земельного участка 40 м ²		
Обозначение характерных точек границ	Координаты, м	
	X	Y
1	2	3
4	417252.12	2222231.05
1	417255.57	2222234.67
2	417249.74	2222240.15
3	417246.29	2222236.53
4	417252.12	2222231.05



Система координат: СК кадастрового округа
Масштаб 1:1046

Условные обозначения:

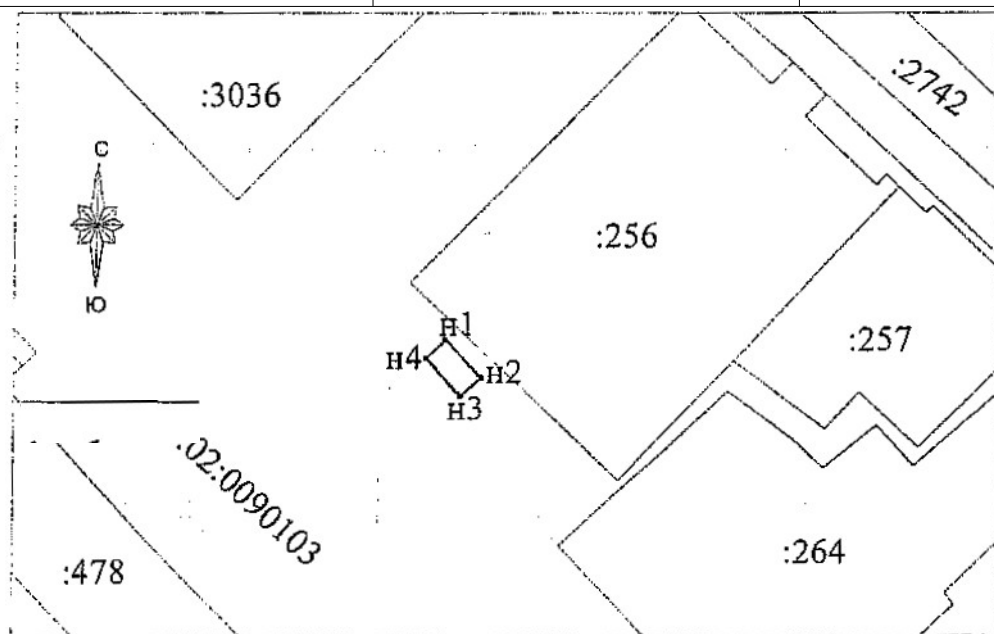
- граница образуемого земельного участка,
- граница учтенного земельного участка,
- - - граница кадастрового квартала,
- — характерная точка границы земельного участка.

Схема № 8.15

расположения земельного участка для размещения нестационарного торгового объекта, по адресу: Ростовская область, Аксайский район, ст. Ольгинская, ул. Ленина, 143
Площадь земельного участка: ЗУ1 - 8 кв.м

Площадь земельного участка Ем

Обозначение характерных точек границ	Координаты, м	
	х	у
	417639.69	2221970.73
	417636.75	2221973.48
НЗ	417635,30	2221971.92
	417638.30	2221969,27
	417539.69	2221970.73



Система координат
мск-61
Условные обозначения:
——— - границы
образуемого земельного
участка
- границы
учтенных земельных
участков Масштаб
1:588
н — обозначение
характерных точек
образуемого участка
:256 — кадастровый
номер учтенного

земельного участка

61 02:0090103 — кадастровый номер кадастрового квартала

Схема № 8.16

расположения земельного участка для размещения нестационарного
торгового объекта, по адресу: Ростовская область,
Аксайский район, х. Нижнеподпольный ул. Центральная, 43
Площадь земельного участка :ЗУ1 - 15 кв.м

Система координат МСК-61

Площадь земельного участка 15 м ^г		
Обозначение характерных точек границ	Координаты, м	
	х	у
	418233.84	2226516,02
н2	418234.5	2226520.98
н3	418231.53	2226521.38
	418230.86	2226516.42



Схема № 8.17

расположения земельного участка для размещения нестационарного торгового объекта, по адресу: Ростовская область, Аксайский район, Ленина 107(1)
Площадь земельного участка :ЗУ1 - 15 кв.м

Сведения о характерных точках границы земельного участка				
Система координат МСК-61				
Номер точки	Координаты, м		Описание закрепления на местности	Средняя квадратная погрешность определения координат характерных точек границ земельного участка, м
	2	3		
1	417967.22	2221658.53	-	0.01
2	417970.65	2221662.34	-	0.01
3	417968.59	2221664.28	-	0.01
4	417965	2221660.66	-	0.01
1	417967.22	2221658.53	-	0.01

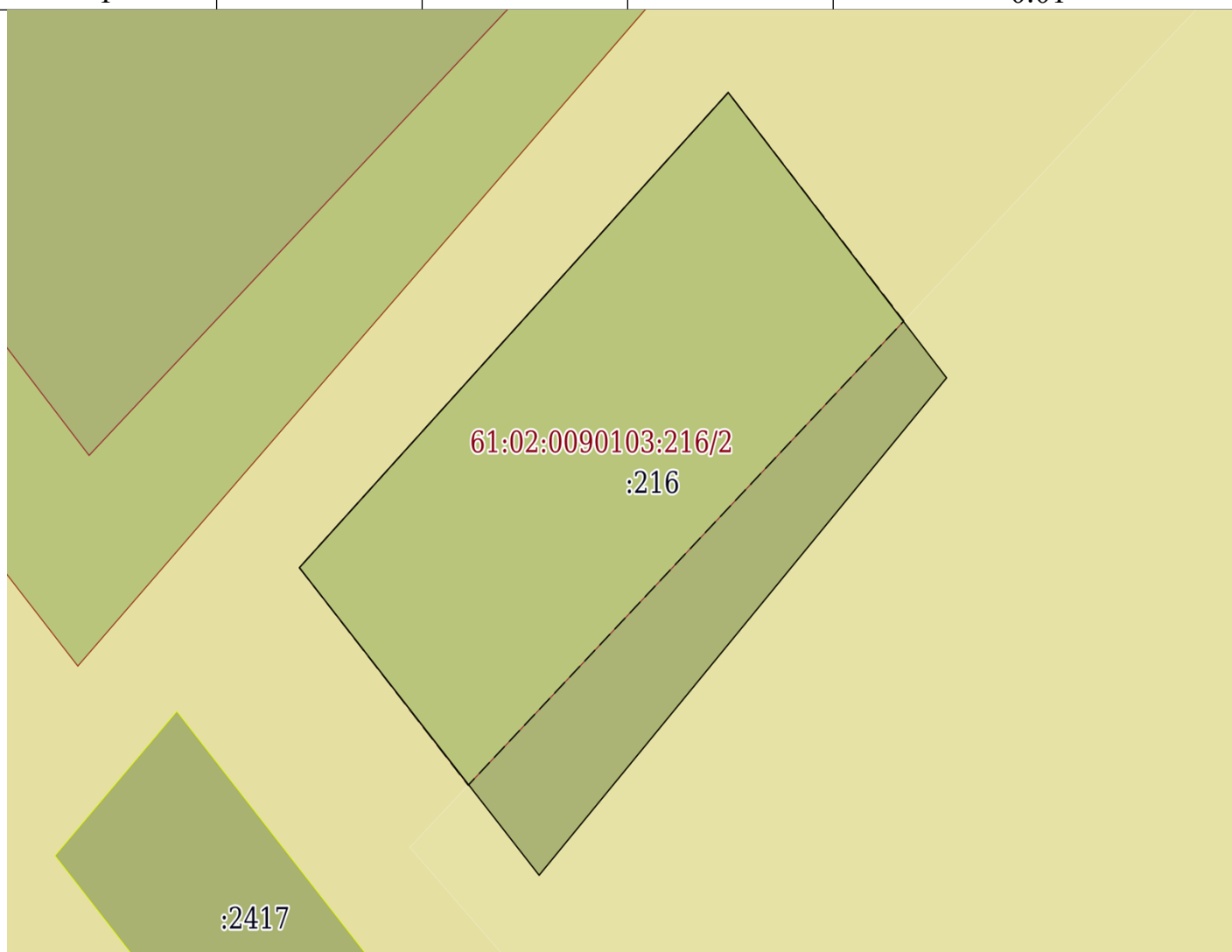


Схема № 8.18

расположения земельного участка для размещения нестационарного торгового объекта, по адресу: Ростовская область, Аксайский район, ст. Ольгинская, пер. 8-й, у жилого дома №16-А
Площадь земельного участка :ЗУ1 - 35 кв.м

Сведения о характерных точках границы земельного участка				
Система координат МСК-61				
Номер точки	Координаты, м		Описание закрепления на местности	Средняя квадратная погрешность определения координат характерных точек границ земельного участка, м
1	2	3	4	5
1	417972.32	2221473.46	-	0.03
2	417975.89	2221469.9	-	0.03
3	417980.45	2221475.21	-	0.03
4	417976.89	2221478.78	-	0.03
1	417972.32	2221473.46	-	0.03

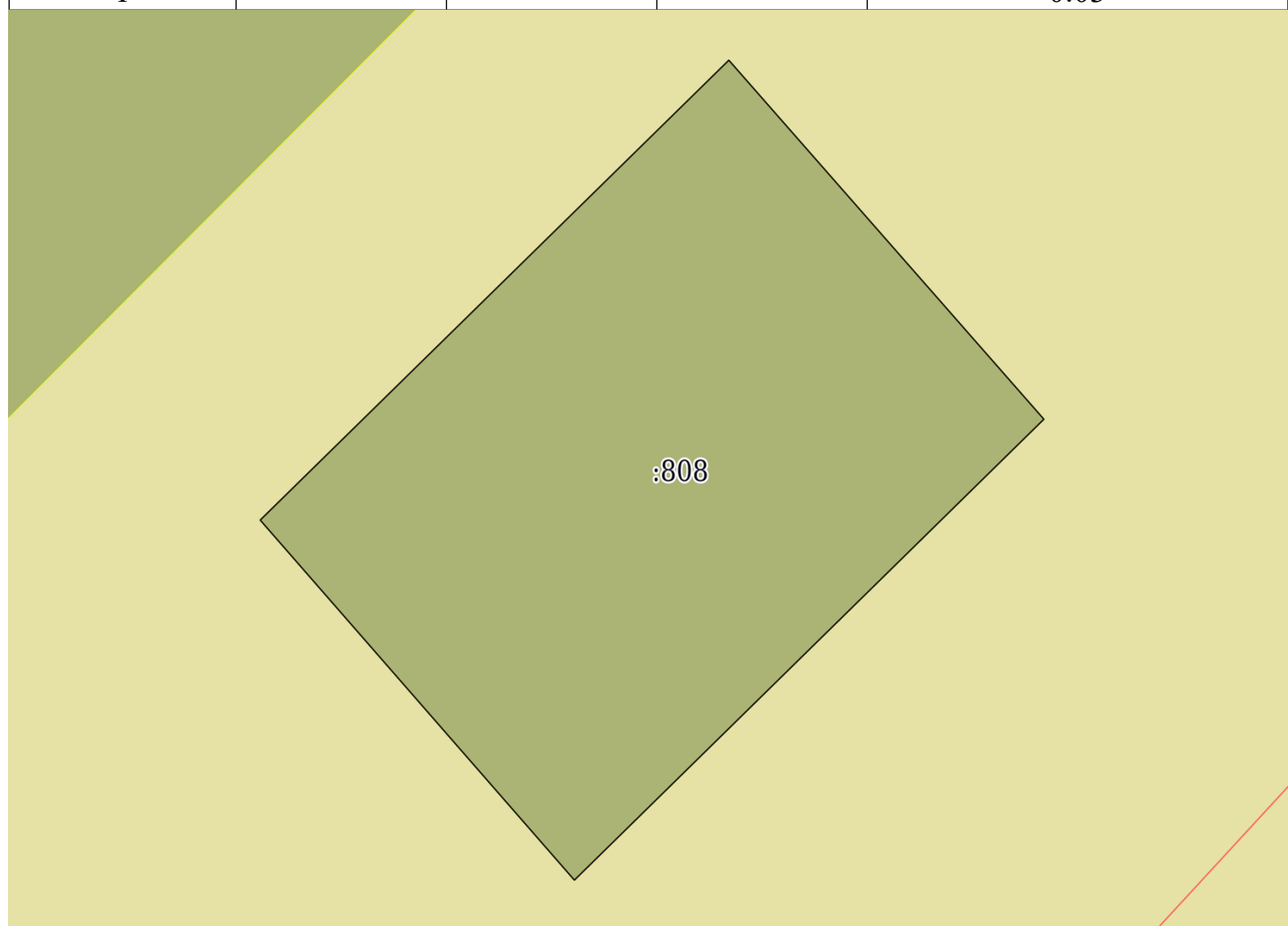


Схема № 8.19

расположения земельного участка для размещения нестационарного торгового объекта, по адресу: Ростовская область, Аксайский район, ст. Ольгинская, ул. Ленина, 50
Площадь земельного участка :ЗУ1 - 19.5 кв.м

№ п/п	X	Y
1	418618.20	2221008.19
2	418620.27	2221010.36
3	418615.54	2221014.82
4	418613.47	2221012.64

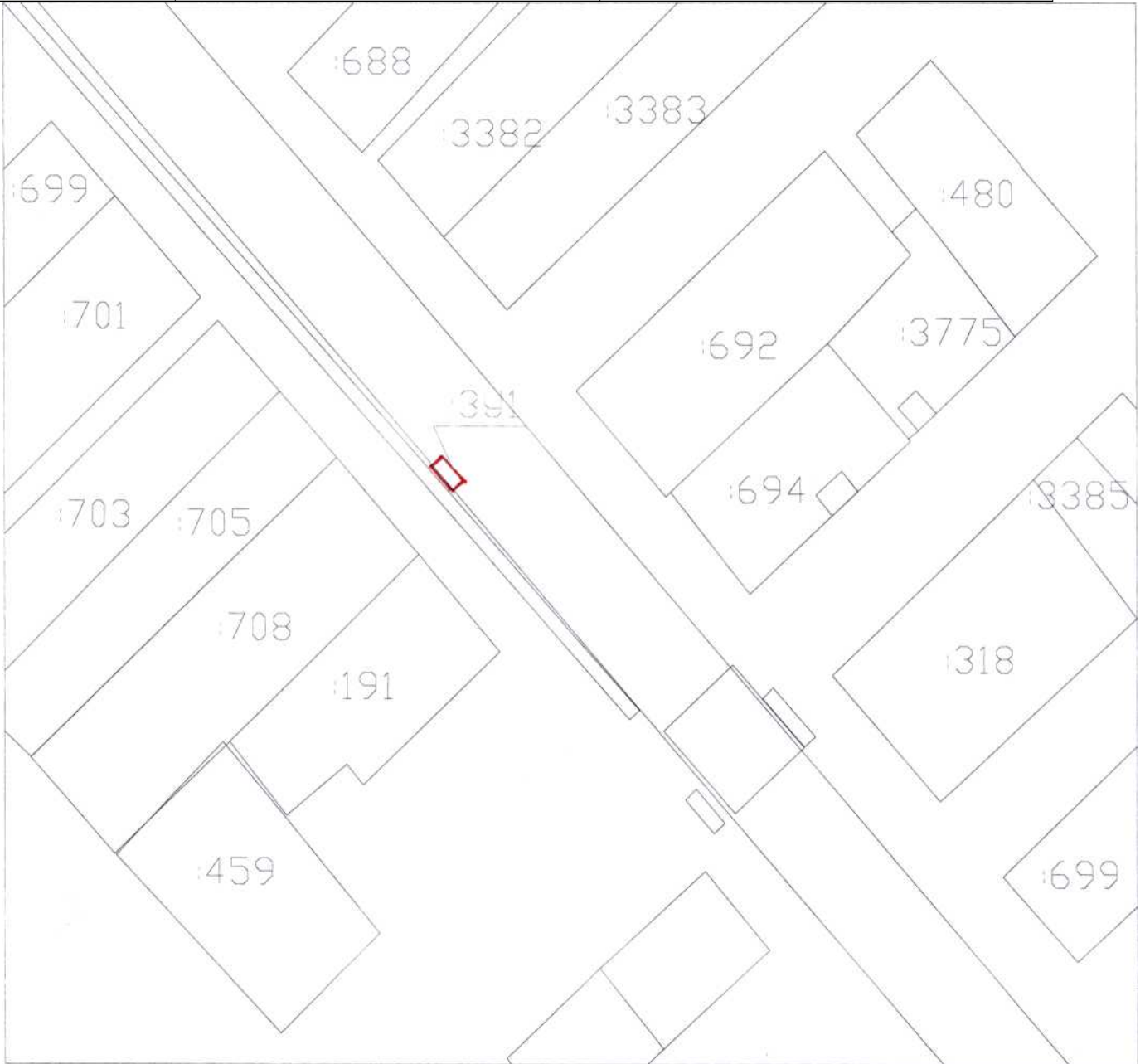
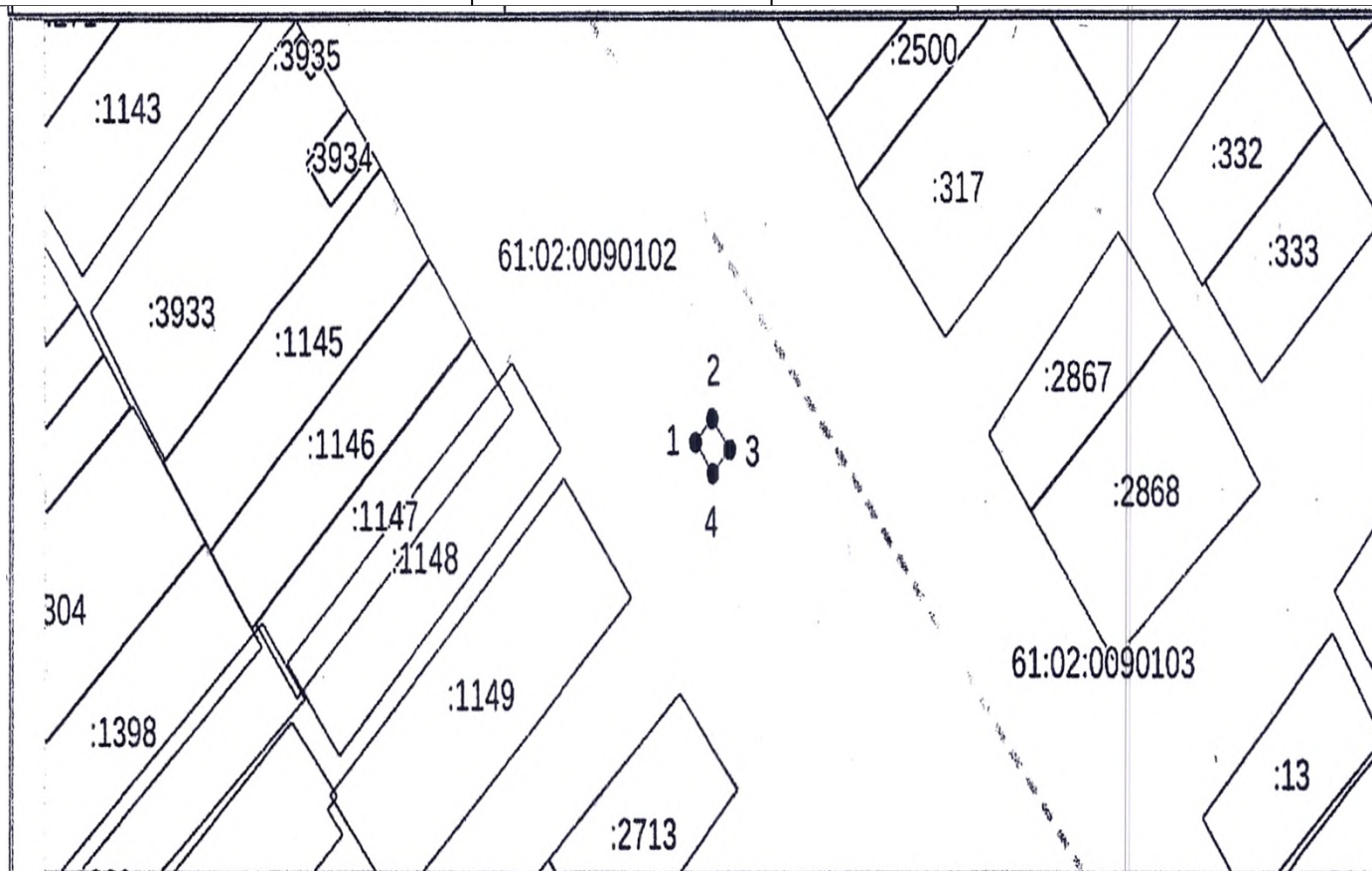


Схема № 8.20

расположения земельного участка для размещения нестационарного
торгового объекта, по адресу: Ростовская область,
Аксайский район, ст. Ольгинская, 6-й переулок
Площадь земельного участка :ЗУ1 – 42.0 кв.м

Условный номер земельного участка _____		
(указывается в случае, если предусматривается образование двух и более земельных участков)		
Площадь земельного участка 42 м²		
(указывается проектная площадь образуемого земельного участка, вычисленная с использованием технологических и программных средств, в том числе размещенных на официальном сайте федерального органа исполнительной власти, уполномоченного Правительством Российской Федерации на осуществление государственного кадастрового учета, государственной регистрации прав, ведение Единого государственного реестра недвижимости и предоставление сведений, содержащихся в Едином государственном реестре недвижимости, в информационно-телекоммуникационной сети "Интернет" (далее - официальный сайт), с округлением до 1 квадратного метра. Указанное значение площади земельного участка может быть уточнено при проведении кадастровых работ не более чем на десять процентов)		
Обозначение характерных точек границ	Координаты, м	
	(указываются в случае подготовки схемы расположения земельного участка с использованием технологических и программных средств, в том числе размещенных на официальном сайте. Значения координат, полученные с использованием указанных технологических и программных средств, указываются с округлением до 0,01 метра)	
	X	Y
1	2	3
1	417278.01	2222216.81
2	417281.99	2222221.31
3	417276.84	2222226.05
4	417272.86	2222221.55
1	417278.01	2222216.81



Система координат: МСК-61 Масштаб 1:2000

Условные обозначения:

- граница образуемого земельного участка,
- граница учтенного земельного участка,
- - граница кадастрового квартала.
- - характерная точка границы земельного участка.

Схема № 9.1

расположения земельного участка для размещения нестационарного торгового объекта, по адресу: Ростовская область, Аксайский район, п. Степной, вдоль тротуара от остановки на трассе М4-Дон до дома ул. Центральная, 3
Площадь участка: 3У1 - 25 кв.м

№ п/п	X	Y
1	435646.90	2216460.26
2	435643.21	2216467.36
3	435640.43	2216465.92
4	435644.13	2216458.82

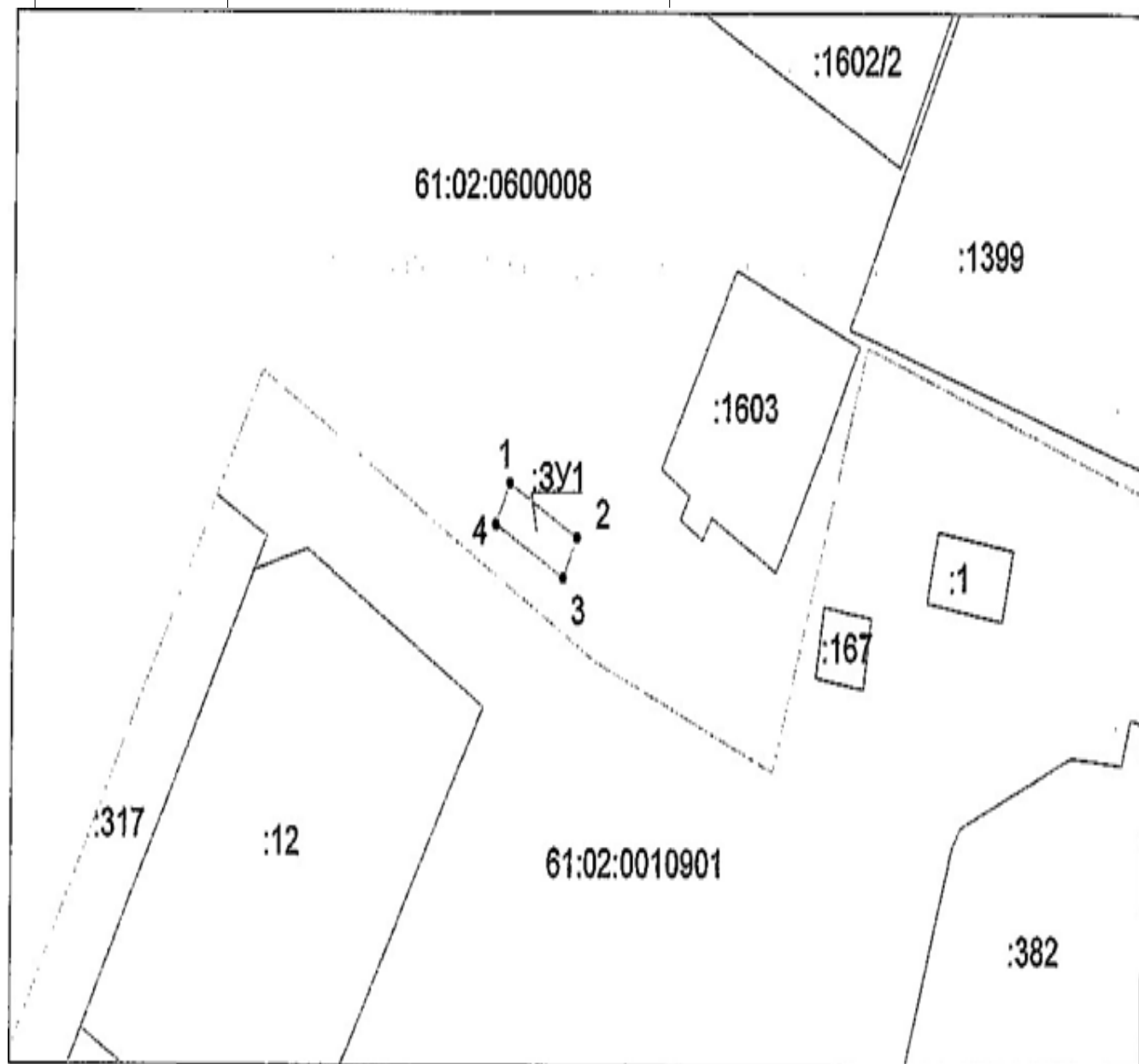


Схема № 9.2

расположения земельного участка для размещения нестационарного торгового объекта, по адресу: Ростовская область, Аксайский район, п. Рассвет, Федеральная трасса М4-Дон 1047 км, восточнее бистро
Площадь участка: 3У1 30 кв.м

№ п/п	X	Y
1	435 652,047	2 216 438,679
2	435 654,454	2 216 434,429
3	435 657,139	2 216 435,950
4	435 654,732	2 216 440,199

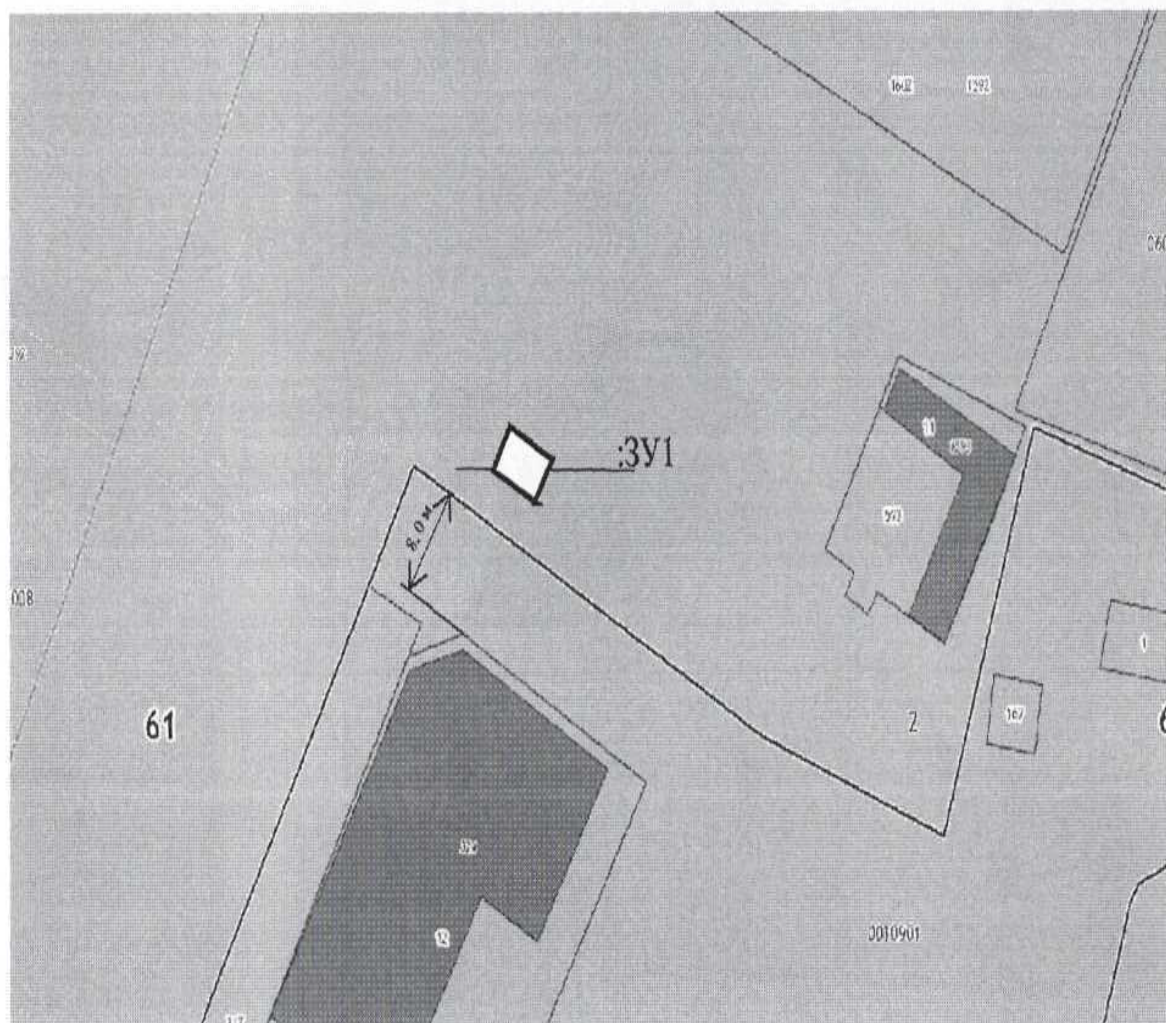


Схема № 9.3

расположения земельного участка для размещения нестационарного торгового объекта, по адресу: Ростовская область, Аксайский район, п. Рассвет, Федеральная трасса М4-Дон 1047 км, восточнее бистро (61:02:0600008:429)

Площадь участка: ЗУ1 100 кв.м

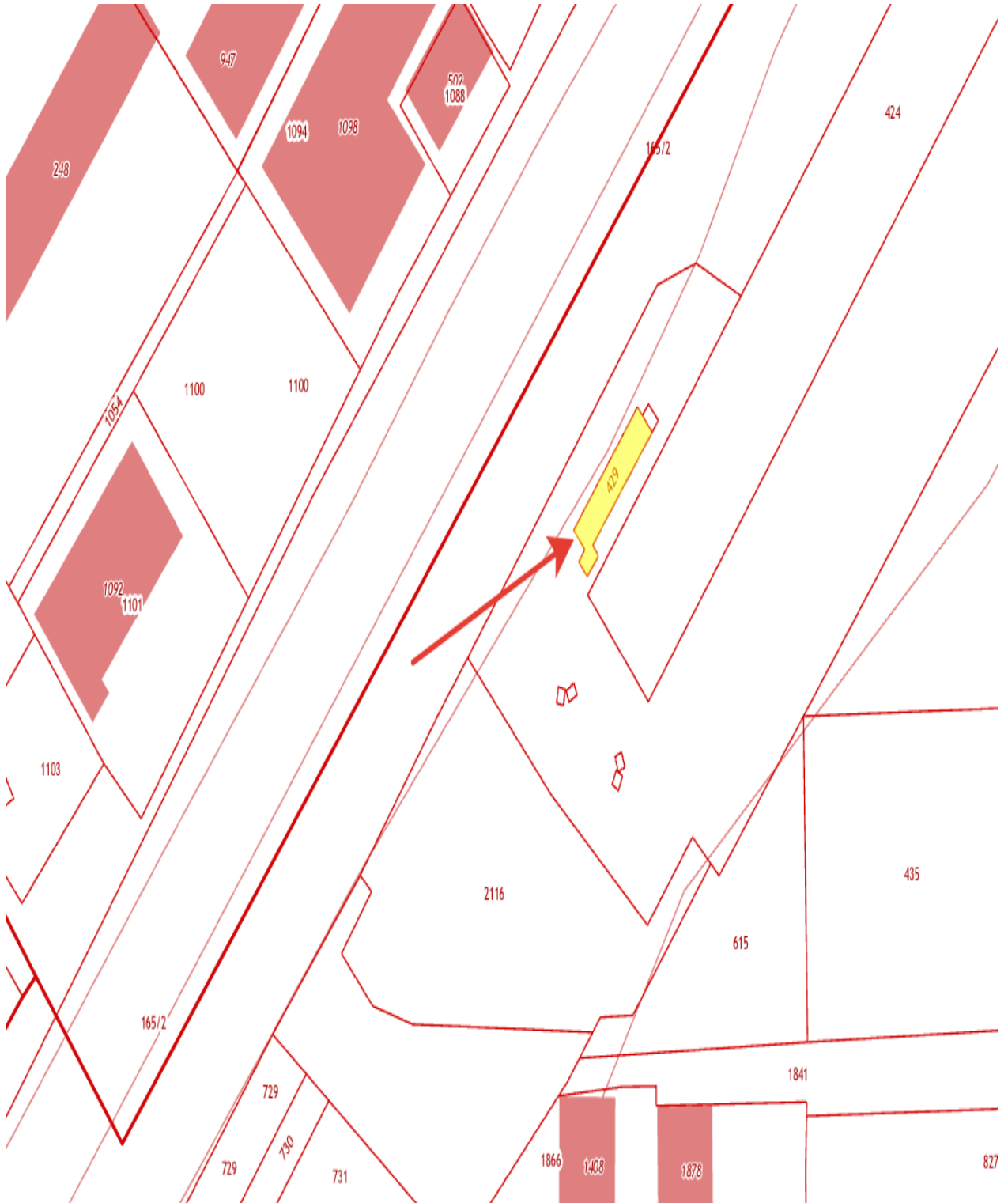


Схема № 9.4

расположения земельного участка для размещения нестационарного торгового объекта, по адресу: Ростовская область, Аксайский район, п. Степной, вдоль тротуара от остановки на трассе М4-Дон до дома ул. Центральная, 3
Площадь участка: 3У1 20 кв.м

1	435 652,047	2 216 438,679
2	435 654,454	2 216 434,429
3	435 657,139	2 216 435,950
4	435 654,732	2 216 440,199

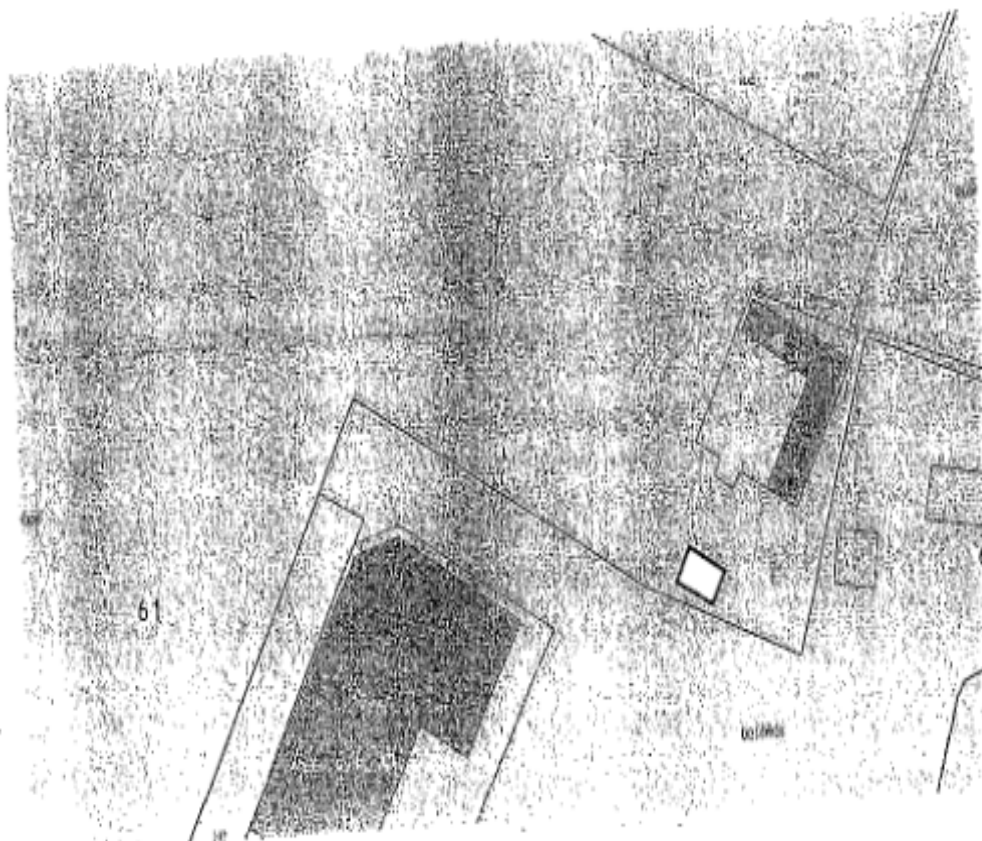


Схема № 9.5

расположения земельного участка для размещения нестационарного торгового объекта, по адресу: Ростовская область, Аксайский район, п. Рассвет, Федеральная трасса М4-Дон 1047 км, восточнее бистро
Площадь участка: 3У1 - 190 кв.м

Приложение № 9.7

СХЕМА

расположения земельного участка для размещения нестационарного торгового объекта, по адресу: Ростовская область, Аксайский район, п. Рассвет, Федеральная трасса М4-Дон 1047 км, восточнее бистро
Площадь участка: 3У1 - 190 кв.м

№ п/п	X	Y
1	437 306 910	2 217 697 470
2	437 304 470	2 217 699 970
3	437 302 970	2 217 698 540
4	437 301 627	2 217 699 981
5	437 286 451	2 217 684 907
6	437 290 241	2 217 680 568
7	437 321 890	2 217 711 930
8	437 320 860	2 217 713 010
9	437 322 260	2 217 714 430
10	437 320 170	2 217 716 570
11	437 331 252	2 217 725 493
12	437 333 818	2 217 722 419




Схема № 9.6

расположения земельного участка для размещения
нестационарного торгового объекта, по адресу: Ростовская область,
Аксайский район, п. Рассвет, Федеральная трасса М4-Дон 1046км+400м
а/магистрали М-4 Дон (61:02:0600008:144)

Площадь участка: 3У1 96 кв.м

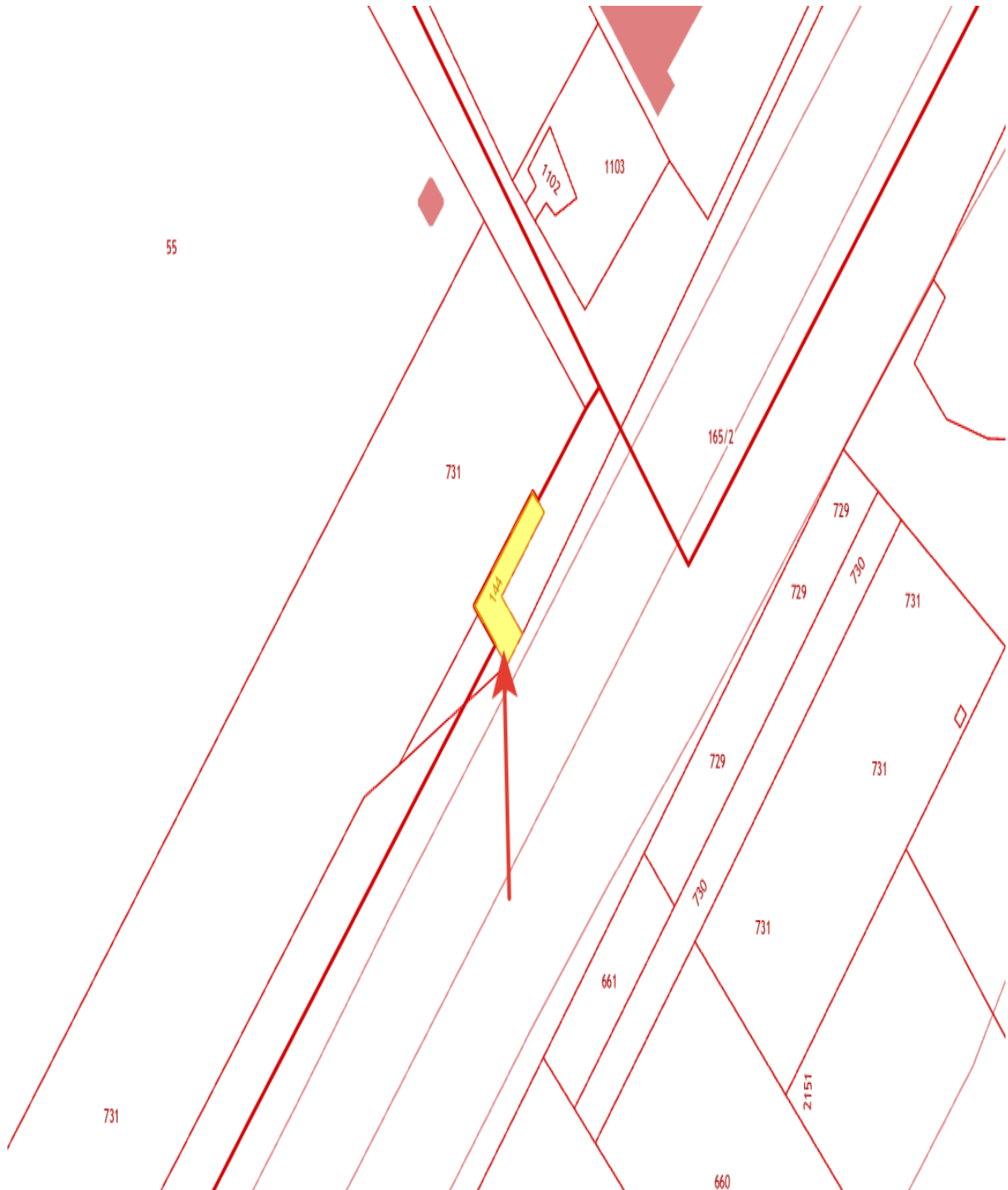


Схема № 9.7

расположения земельного участка для размещения нестационарного торгового объекта, по адресу: Ростовская область, Аксайский район, п. Рассвет, ул. Институтская, район почты
Площадь участка: 3У1 - 15 кв.

№ п/п	X	Y
1	437 500,693	2 217 426,935
2	437 496,839	2 217 427,258
3	437 497,165	2 217 431,143
4	437 501,019	2 217 430,820

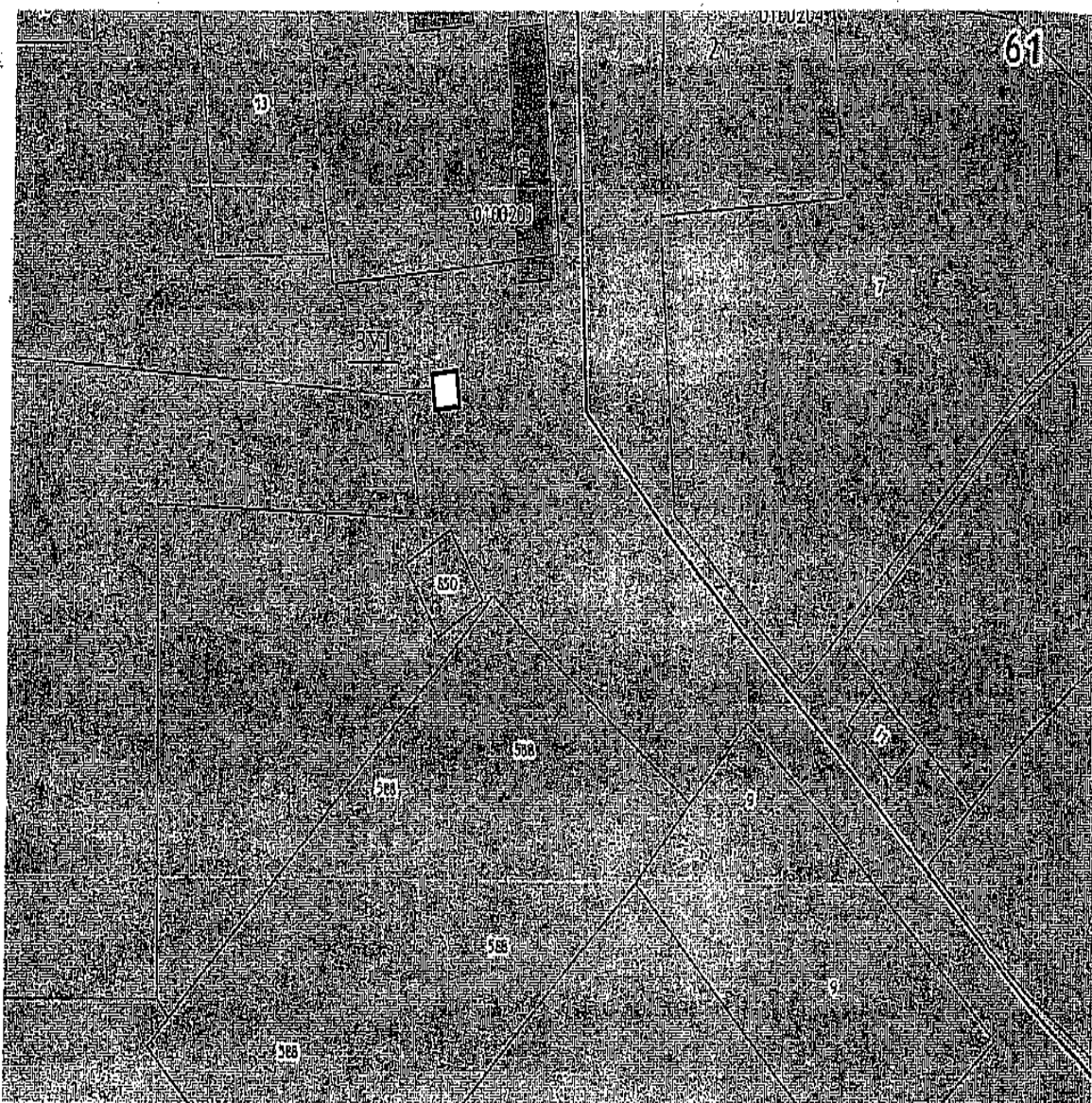


Схема № 9.8

расположения земельного участка для размещения нестационарного торгового объекта, по адресу: Ростовская область, Аксайский район, п. Рассвет, ул. Институтская, район почты
Площадь участка: 3У1 - 15 кв.

№ п/п	X	Y
1	437 486,851	2 217 429,522
2	437 483,003	2 217 430,229
3	437 482,316	2 217 426,451
4	437 486,157	2 217 425,745

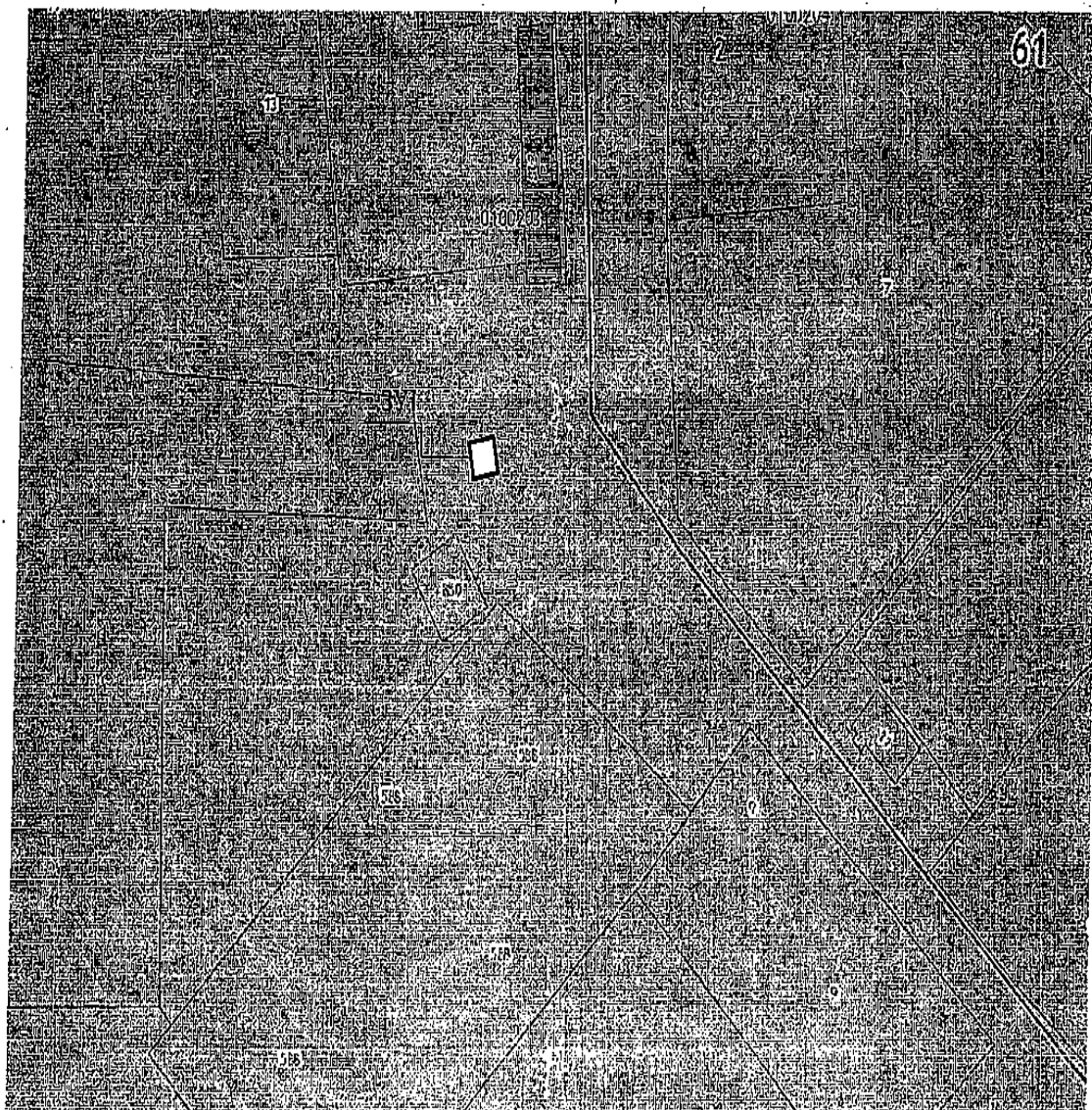


Схема № 9.9

расположения земельного участка для размещения нестационарного торгового объекта, по адресу: Ростовская область, Аксайский район, п. Рассвет, ул. Институтская, район почты
Площадь участка: 3У1 - 15 кв.

№ п/п	X	Y
1	437 454,537	2 217 436,544
2	437 452,607	2 217 433,161
3	437 449,262	2 217 435,069
4	437 451,193	2 217 438,453

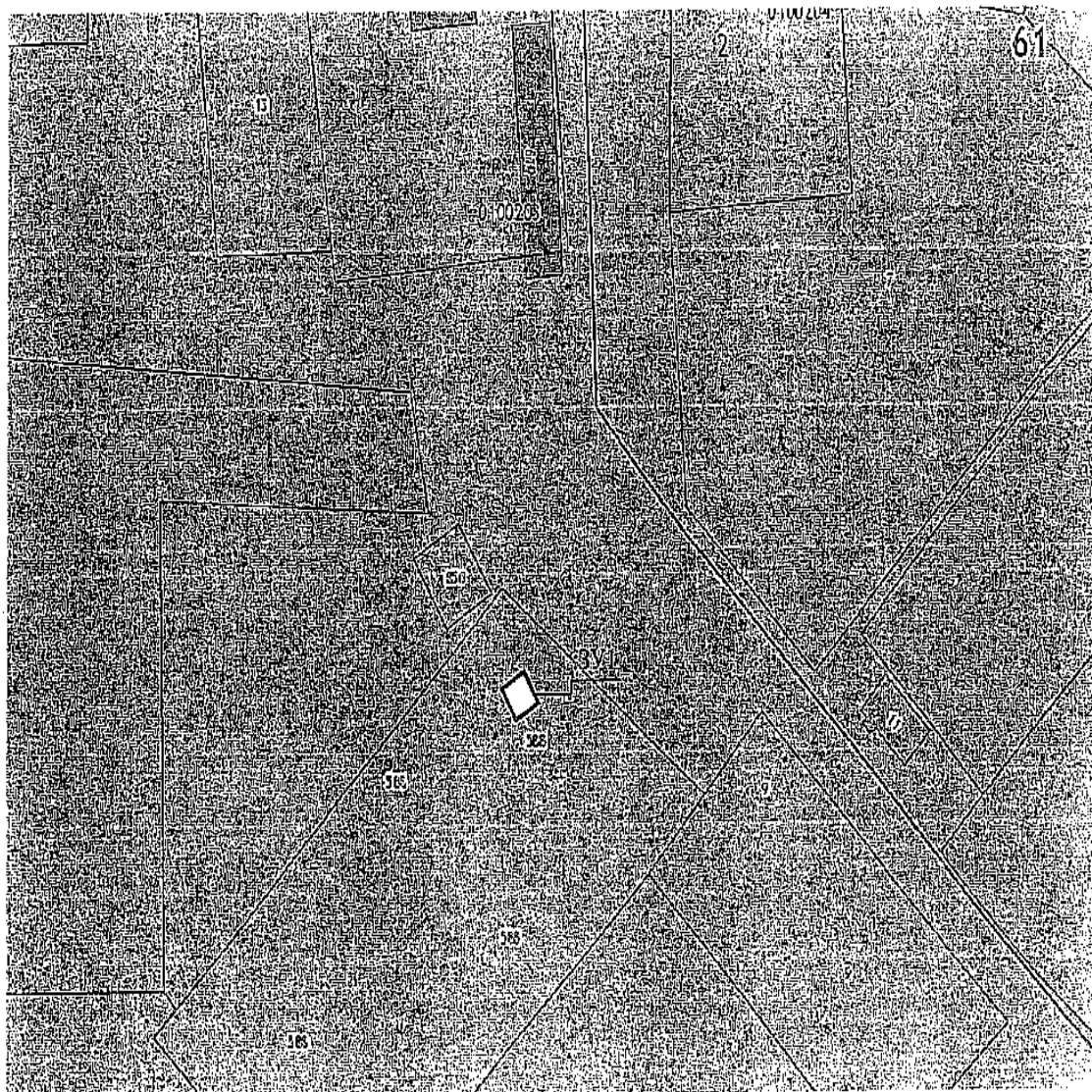


Схема № 9.10

расположения земельного участка для размещения нестационарного торгового объекта, по адресу: Ростовская область, Аксайский район, п. Рассвет, ул. Донская, 1-а (61:02:0100201:76)
Площадь участка: 3У1 20 кв.м



Схема № 9.11

расположения земельного участка для размещения нестационарного торгового объекта, по адресу: Ростовская область, Аксайский район, п. Рассвет, ул. Институтская, район почты
Площадь участка: 3У1 - 100 кв.м

№ п/п	X	Y
1	437472.32	2217416.03
2	437475.96	2217422.01
3	437463.78	2217429.42
4	437460.14	2217423.43

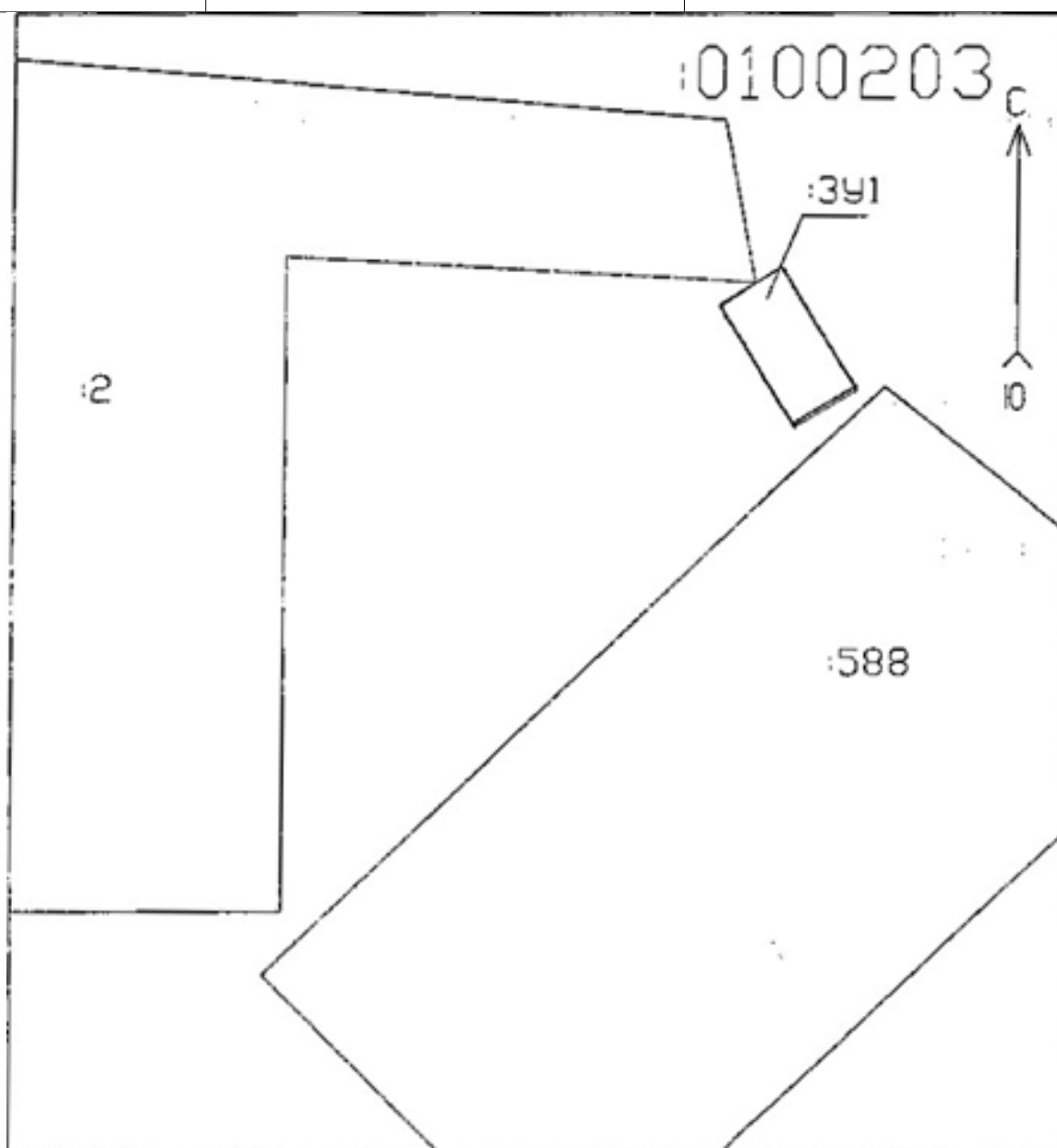


Схема № 9.12

расположения земельного участка для размещения нестационарного
торгового объекта, по адресу: Ростовская область, Аксайский район,
п. Рассвет, ул. Институтская, район почты

Площадь участка: ЗУ1 - 15 кв.м

Площадь участка: ЗУД 15 кв.м.

Схема № 9.13

расположения земельного участка для размещения нестационарного торгового объекта, по адресу: Ростовская область, Аксайский район, п. Рассвет, ул. Институтская, район почты
Площадь участка: 3У1 - 15 кв.м

№ п/п	X	Y
1	437 500,693	2 217 426,935
2	437 496,839	2 217 427,258
3	437 497,165	2 217 431,143
4	437 501,019	2 217 430,820

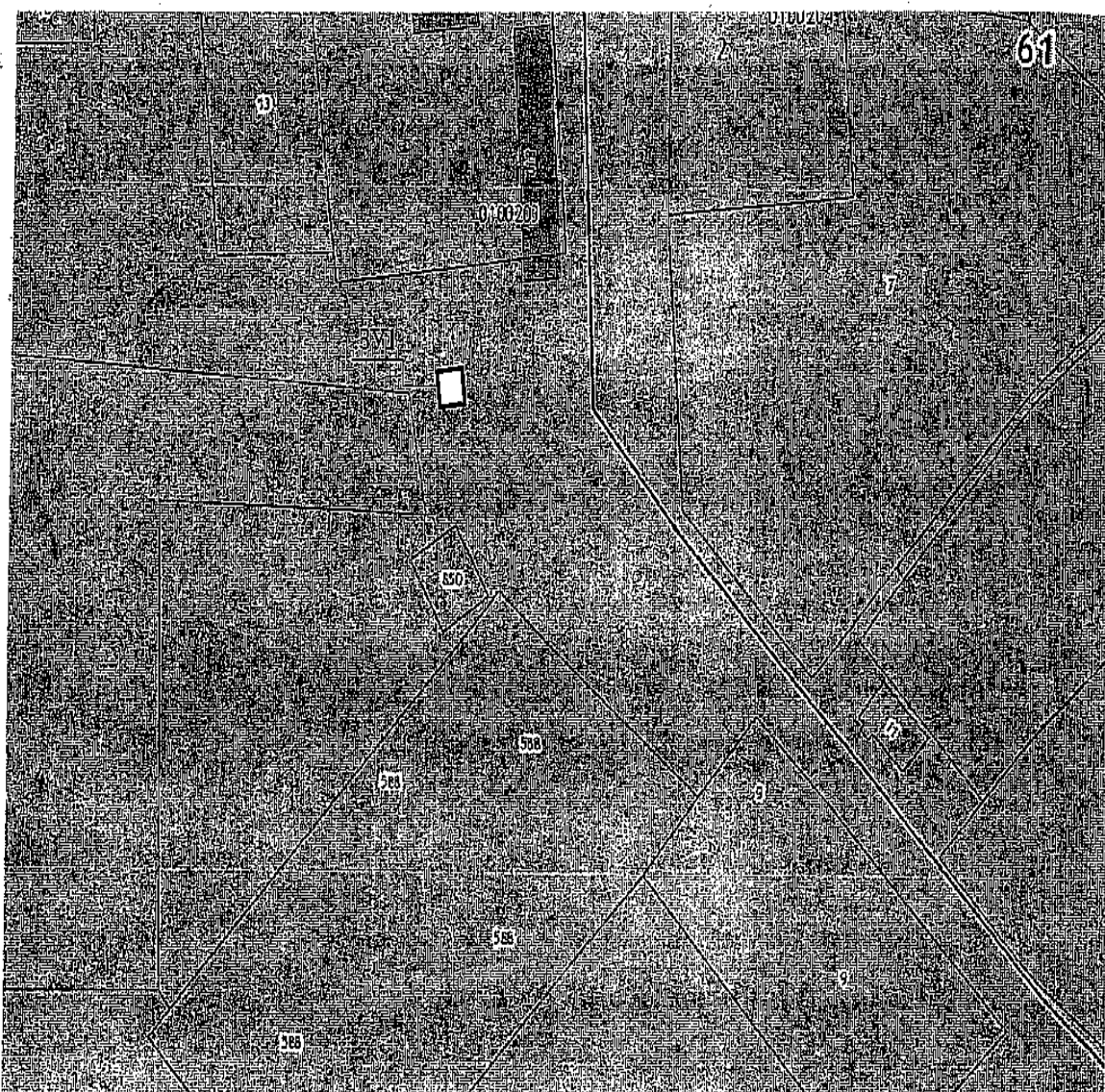


Схема № 9.14

расположения земельного участка для размещения нестационарного торгового объекта, по адресу: Ростовская область, Аксайский район, п. Мускатный, рядом с в/ч военного городка, (61:02:0010901:1)

Площадь участка: ЗУ1 40 кв.м

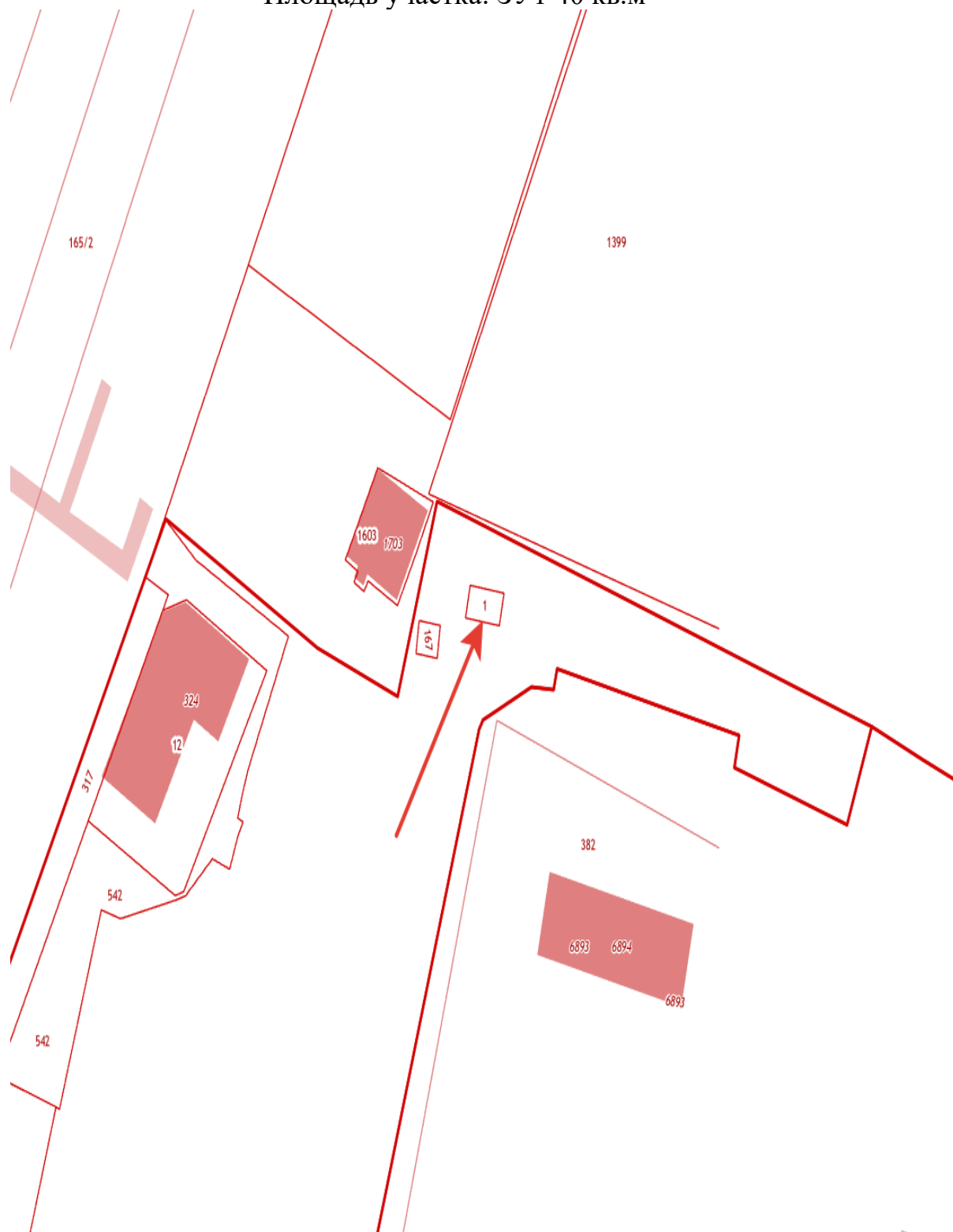


Схема № 9.15

расположения земельного участка для размещения нестационарного
торгового объекта, по адресу: Ростовская область,
Аксайский район, На территории НТС «Алмаз»
(с восточной стороны в 80,0 м а/м М-4 «Дон-2», (61:02:0502401:1632)
Площадь участка: 3У1 80 кв.м

уличная кадастровая карта

🏠 📏 🗺

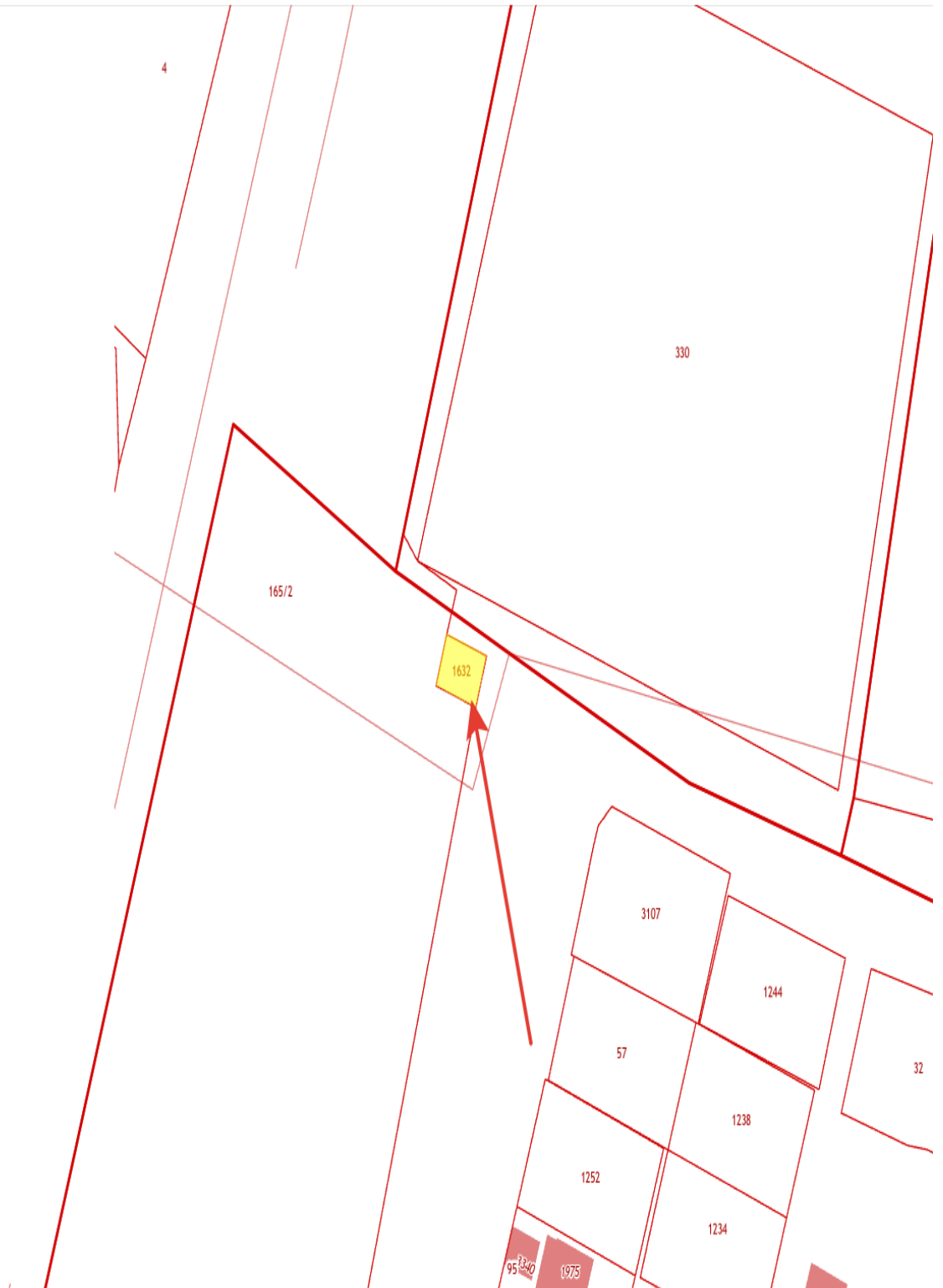


Схема № 9.16

расположения земельного участка для размещения нестационарного торгового объекта, по адресу: Ростовская область, Аксайский район, п. Рассвет, ул. Институтская, 13д (61:02:0100204:65)

Площадь участка: ЗУ1 130,56 кв.м



Схема № 9.17

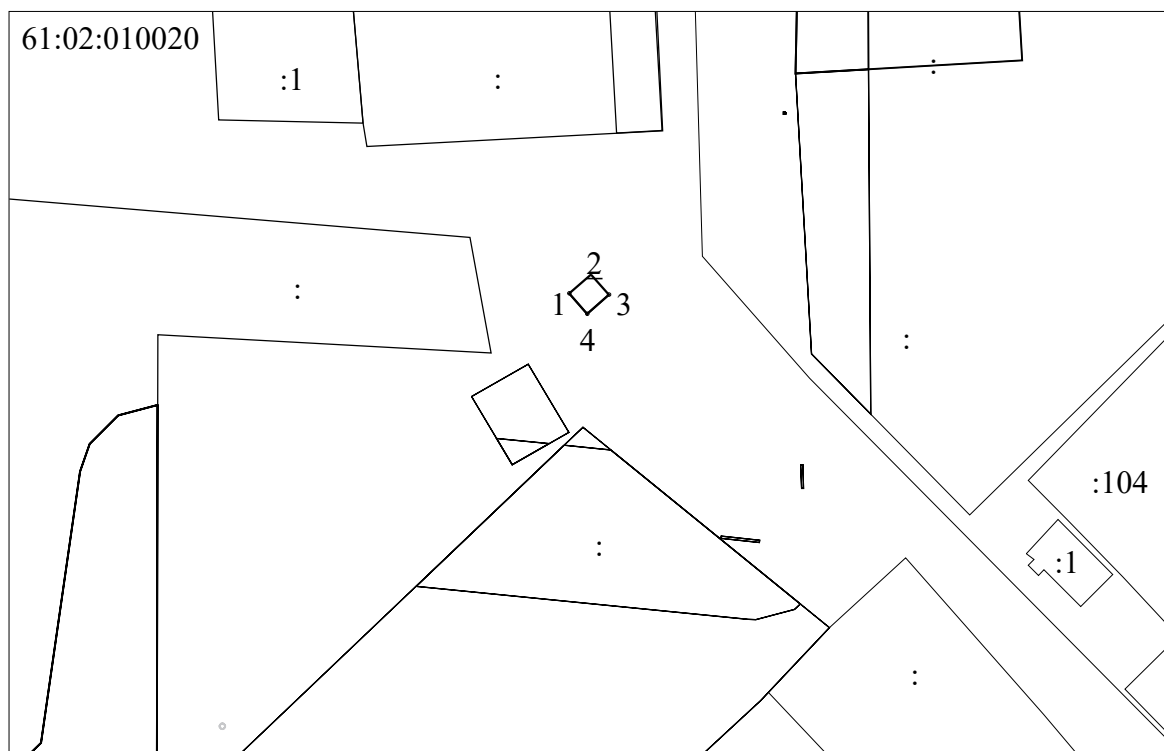
расположения земельного участка для размещения
 нестационарного торгового объекта, по адресу: Ростовская область,
 Аксайский район, п. Рассвет, ул. Экспериментальная, 1г
 Площадь участка 18 кв.м.



Схема № 9.18

расположения земельного участка для размещения
 нестационарного торгового объекта, по адресу: Ростовская область,
 Аксайский район п. Рассвет, ул. Институтская,
 район почты
 Площадь участка 15 кв.м.

Площадь земельного участка ² 15 м ²		
Обозначение характерных точек границ	Координаты ³ , м	
	X	Y
1	2	3
1	437482.72	2217430.34
2	437485.37	2217433.33
3	437482.57	2217435.82
4	437479.91	2217432.82



Масштаб 1:500 МСК-61

Условные обозначения:

_____ - граница образуемого земельного участка,

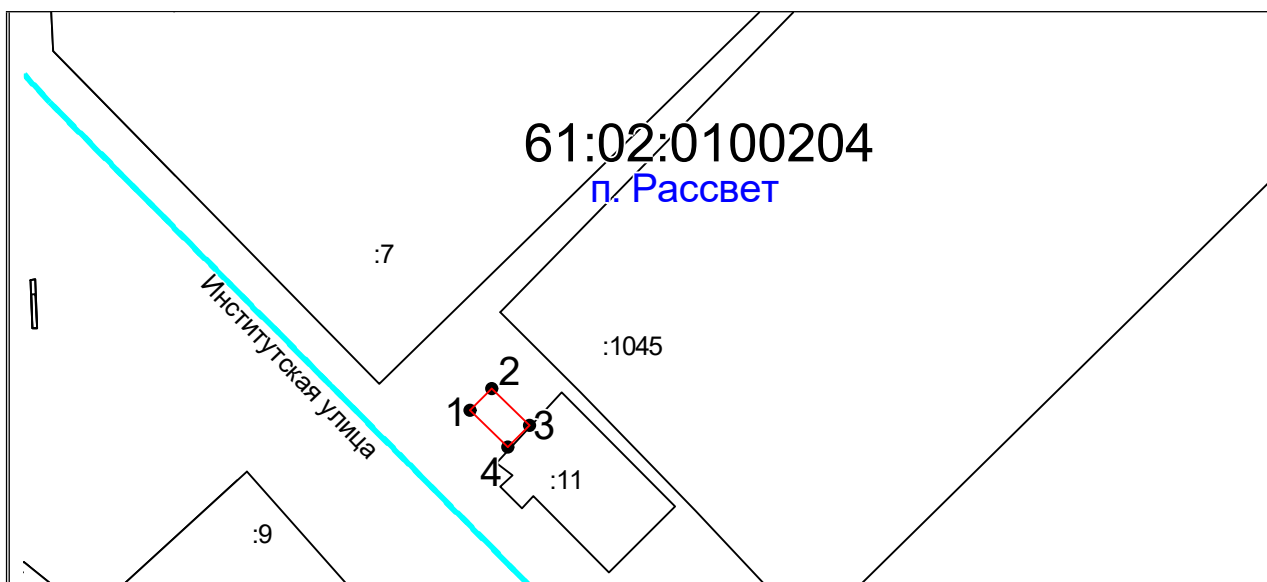
_____ - граница учтенного земельного участка,

• - характерная точка границы земельного участка.

Схема № 9.19

расположения земельного участка для размещения
 нестационарного торгового объекта, по адресу: Ростовская область,
 Аксайский район, п. Рассвет, ул. Институтская, 6б
 Площадь участка 7 кв.м.

Условный номер земельного участка —		
Площадь земельного участка 7 м ²		
Обозначение характерных точек границ	Координаты, м	
	X	Y
1	2	3
1	437450,22	2217491,96
2	437451,67	2217493,39
3	437449,17	2217495,94
4	437447,70	2217494,51
1	437450,22	2217491,96



Система координат: МСК-61
 Масштаб 1:500

Условные обозначения:

- — граница образуемого земельного участка,
- — граница учтенного земельного участка,
- - - — граница кадастрового квартала,
- — характерная точка границы земельного участка.

Схема № 10.1
 расположения земельных участков на кадастровом плане

территории ст. Старочеркасская на территории парка,
 для размещения нестационарных торговых объектов
 Площадь участка 404 кв.м.

Площадь земельного участка расположенного на нем киосков		
Обозначение характерных точек границ	Координаты, м	
	X	Y
н1	47.2344	40.0410
н2	47.2342	40.0409
н3	47.2341	40.0407
н4	47.2341	40.0410
н5	47.2343	40.0412

Площадь земельного участка расположенного на нем санитарной зоны		
Обозначение характерных точек границ	Координаты, м	
	X	Y
н1	47.2343	40.0436
н2	47.2342	40.0435
н3	47.2341	40.0436
н4	47.2342	40.0437

61:02:0110102:2738

Условные обозначения:
 _____ - границы образуемого земельного участка
 _____ - границы учтенных земельных участков
 н1,н2 – обозначение характерных точек образуемого участка
 :2738 – кадастровый номер учтенного земельного участка
 61:02:0110102:2738 – кадастровый номер

Схема № 11.1

расположения земельного участка для размещения нестационарного
торгового объекта, по адресу: Ростовская область,
Аксайский район, п. Октябрьский, ул. Горького,
ул. Ленина, 58 (61:02:0080109:187)

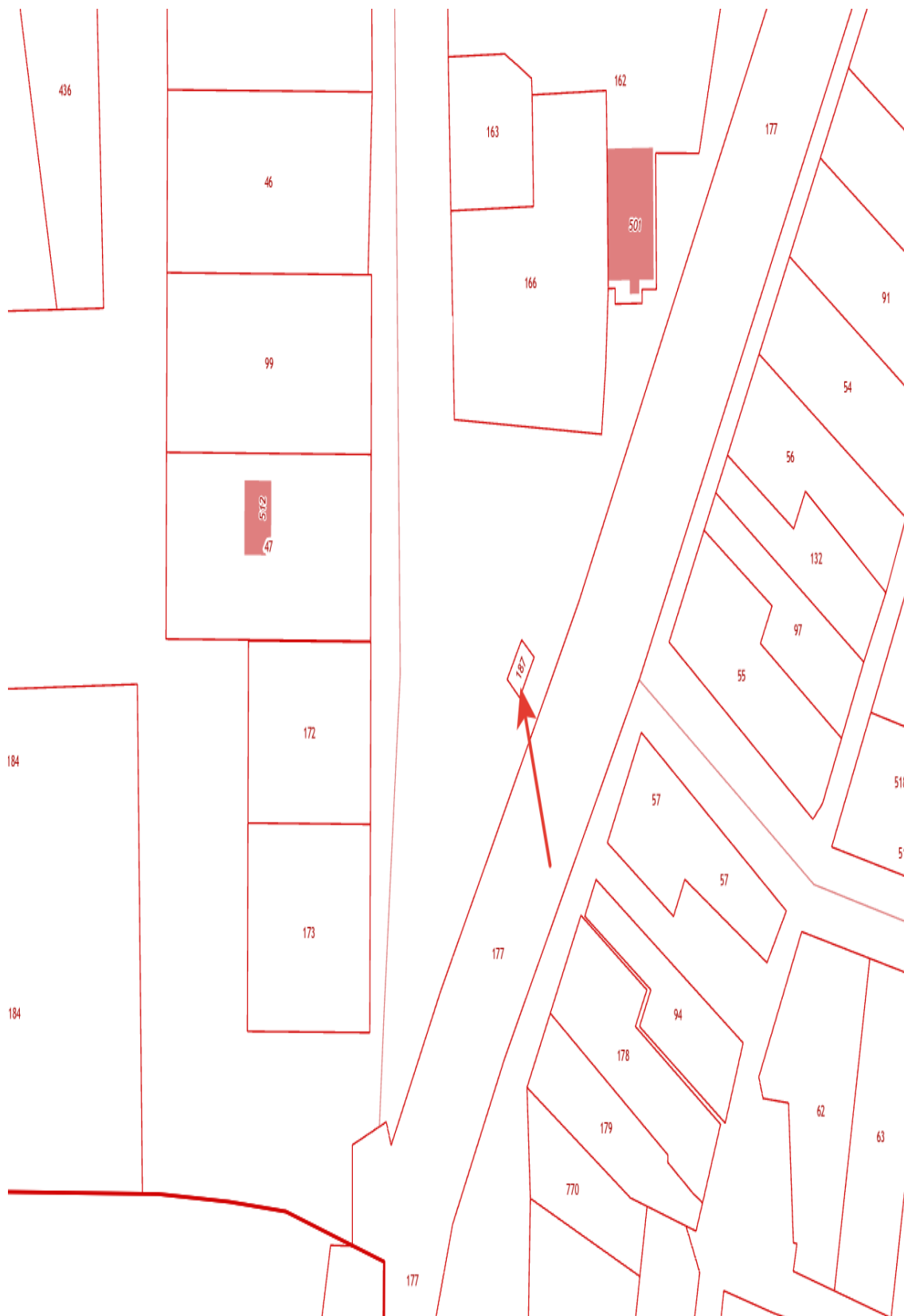


Схема № 11.2

расположения земельного участка для размещения нестационарного
торгового объекта, по адресу: Ростовская область,
Аксайский район, п. Верхнетемерницкий в районе ТЦ «Ашан»
(61:02:0600005:3111)
Площадь участка: 3У1 30 кв.м

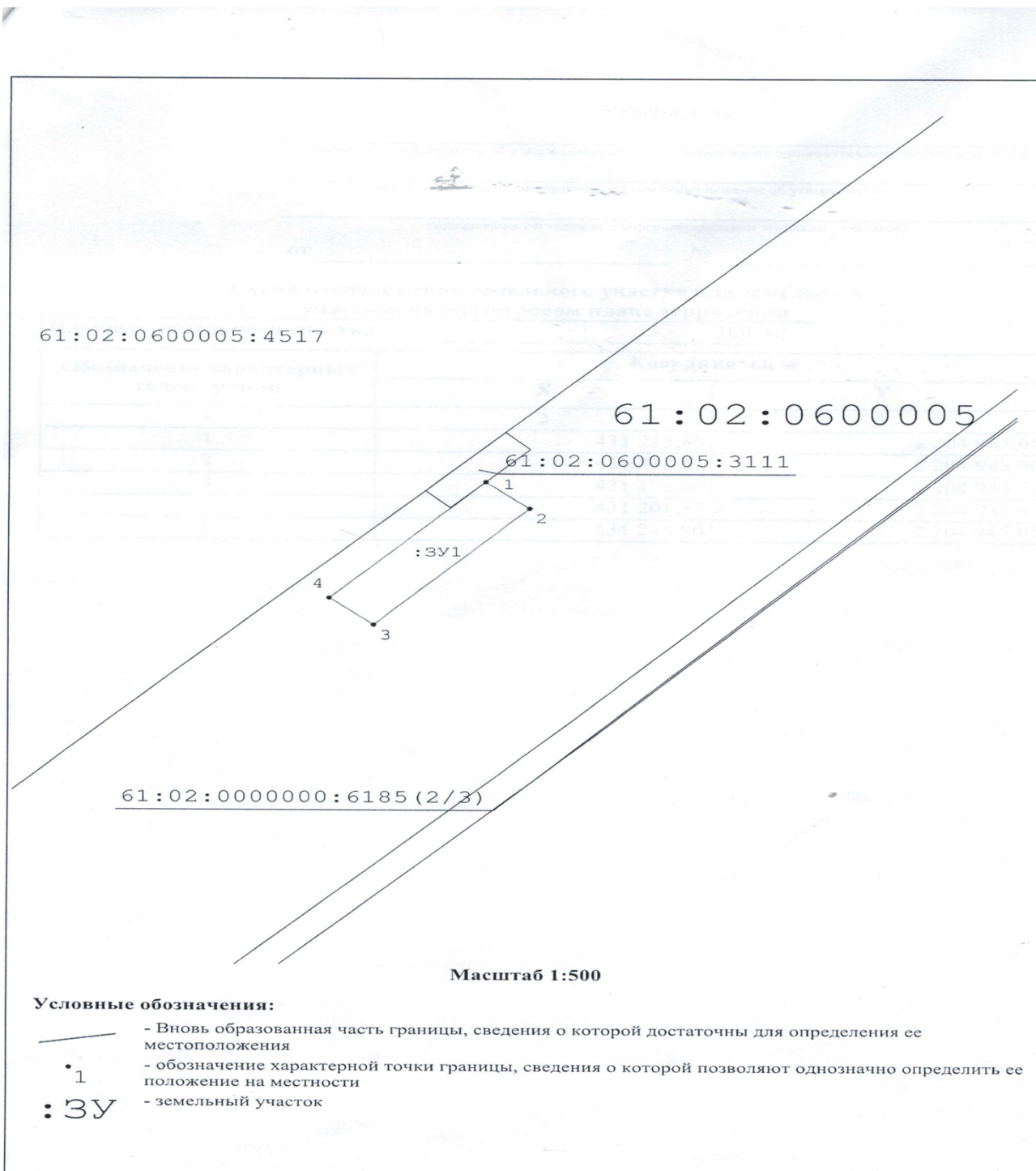


Схема № 11.3

расположения земельного участка для размещения нестационарного
торгового объекта, по адресу: Ростовская область,
Аксайский район, п. Верхнетемерницкий, вдоль ул. Обсерваторная
(61:02:0080301:20)
Площадь участка: ЗУ1 30 кв.м

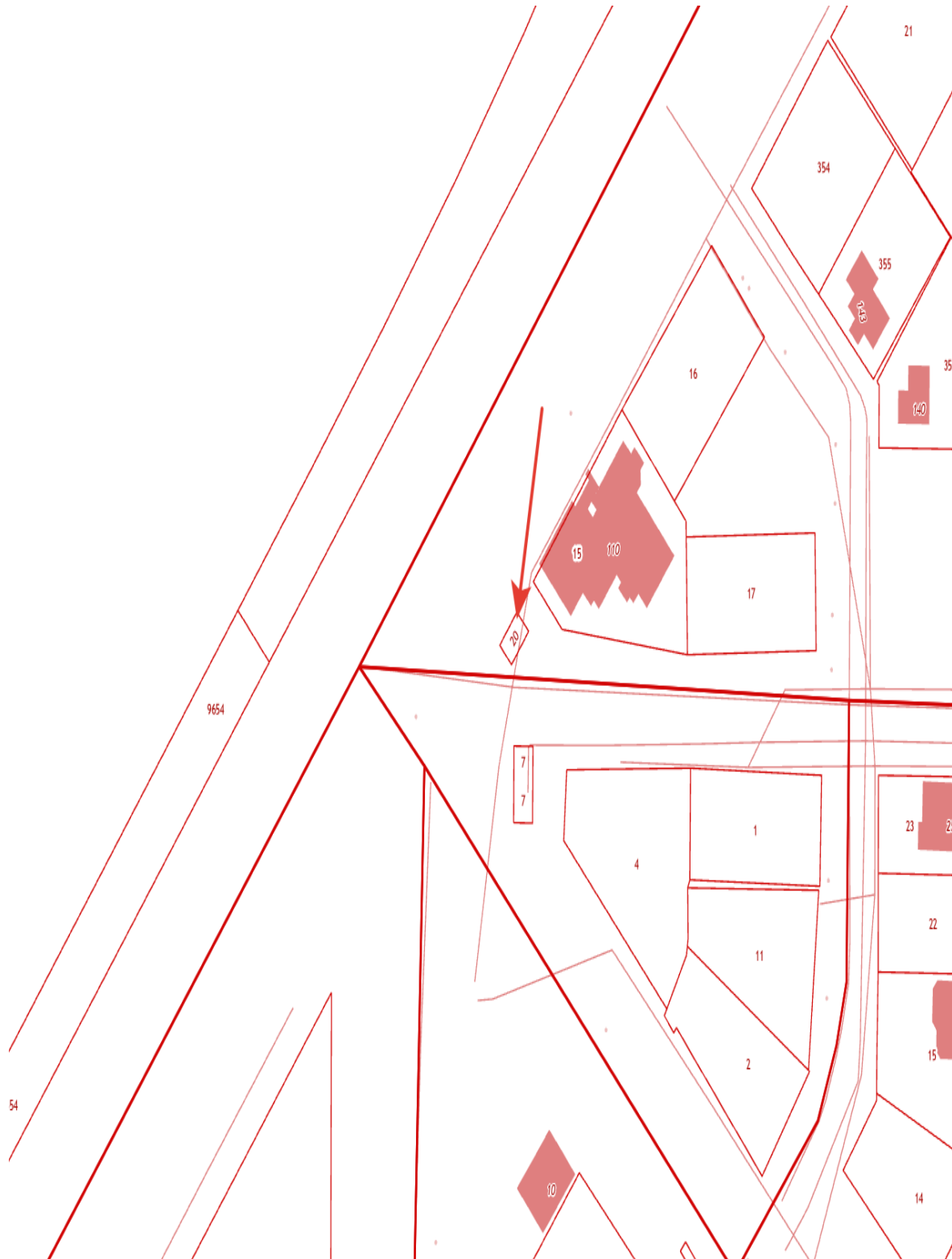


Схема № 11.4

расположения земельного участка для размещения нестационарного
торгового объекта, по адресу: Ростовская область,
Аксайский район, п. Темерницкий, ул. Строительная, 1 а (61:02:0081101:703)
Площадь участка: 3У1 66 кв.м

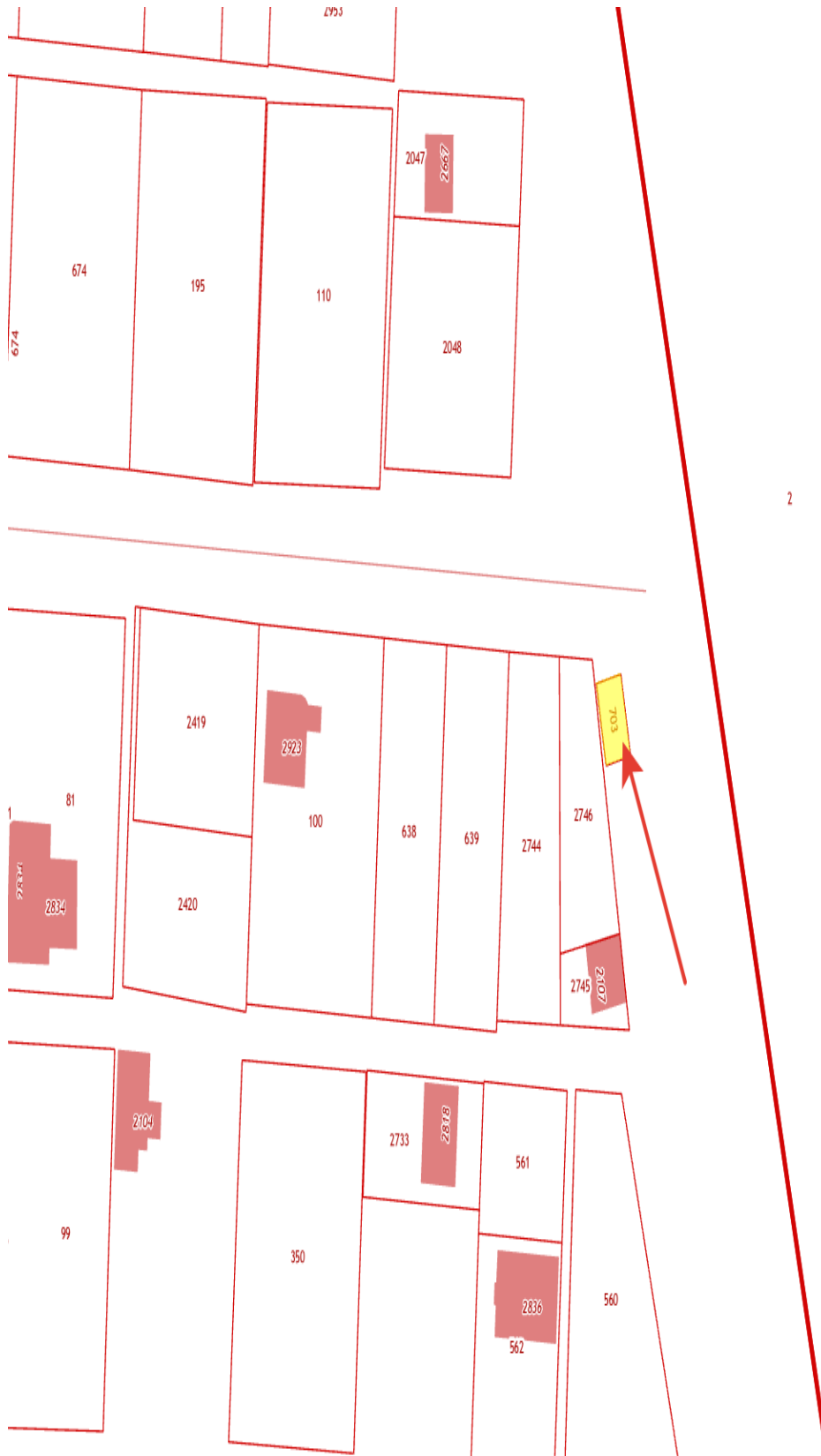


Схема № 11.5

расположения земельного участка для размещения нестационарного
торгового объекта, по адресу: Ростовская область,
Аксайский район, п. Верхнетемерницкий, на пересечении
ул. Обсерваторная №62/51
Площадь участка 40 кв.м.

№ п/п	X	Y
1	431897.04	2205648.87
2	431894.29	2205651.78
3	431887.03	2205644.90
4	431889.78	2205642.00

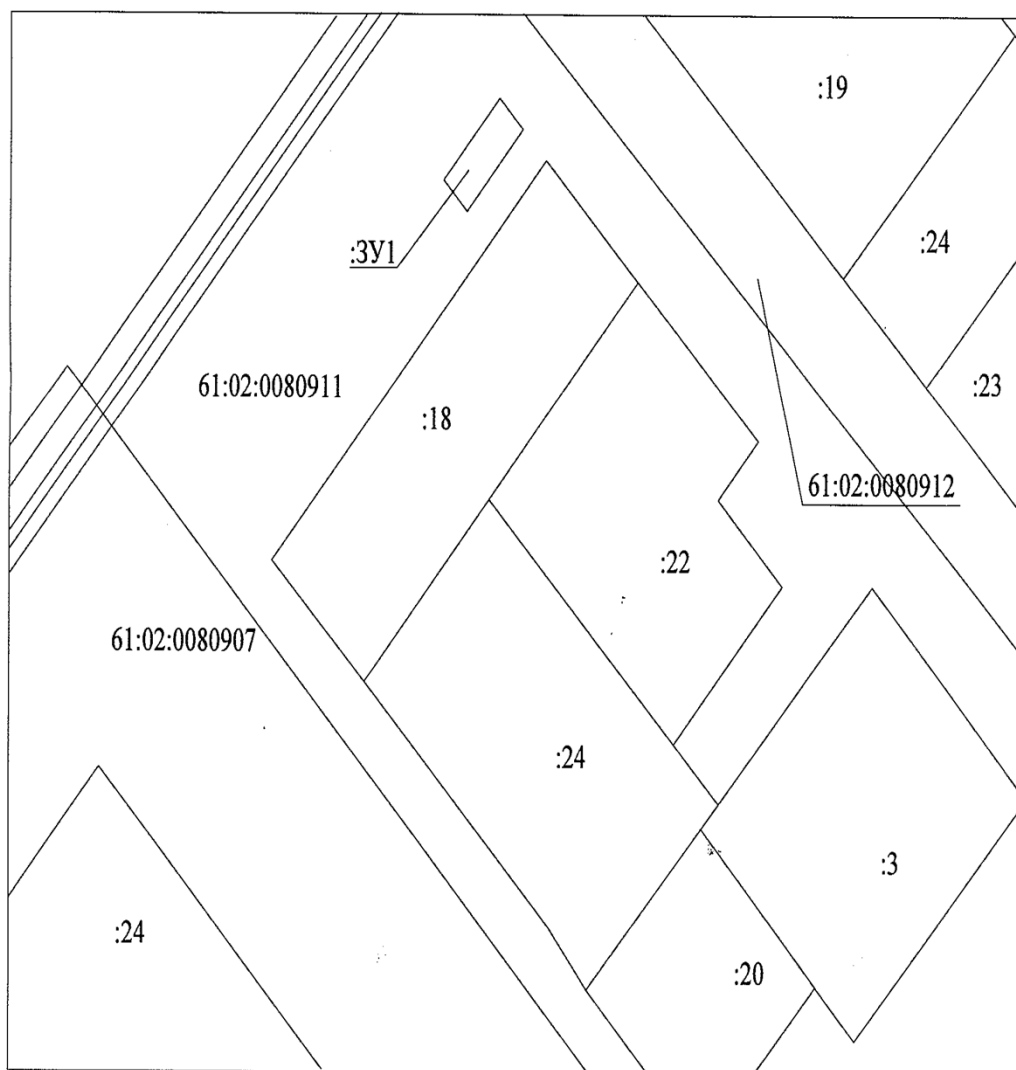


Схема № 11.6

расположения земельного участка для размещения нестационарного
торгового объекта, по адресу: Ростовская область,
Аксайский район, п. Верхнетемерницкий,
ул. Обсерваторная рядом № 62/51
Площадь земельного участка 40 м2

№ п/п	X	Y
1	431 882.49	2205635.11
2	431889.75	2205641.98
3	431887.00	2205644.89
4	431 879.74	2205638.01

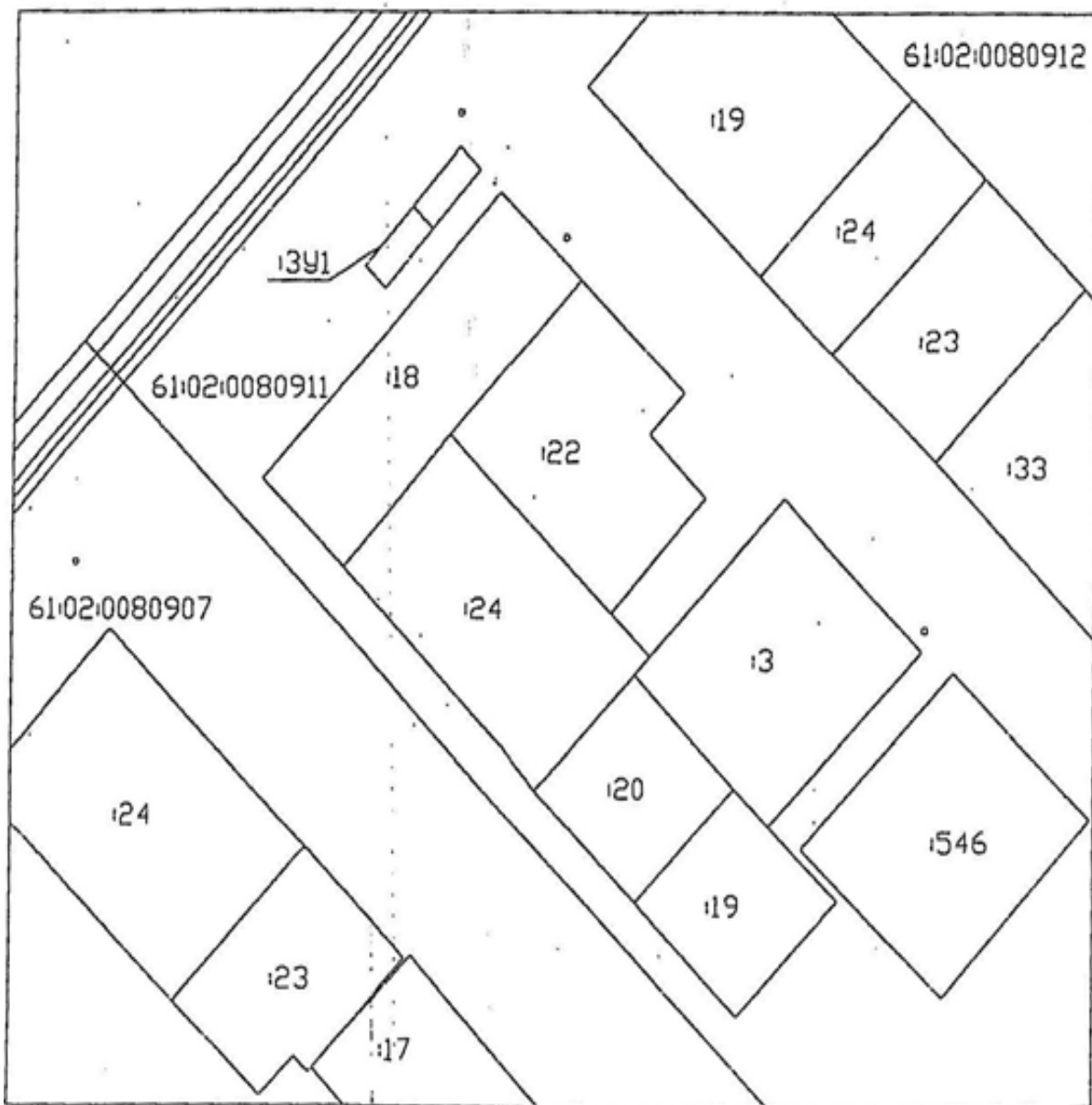
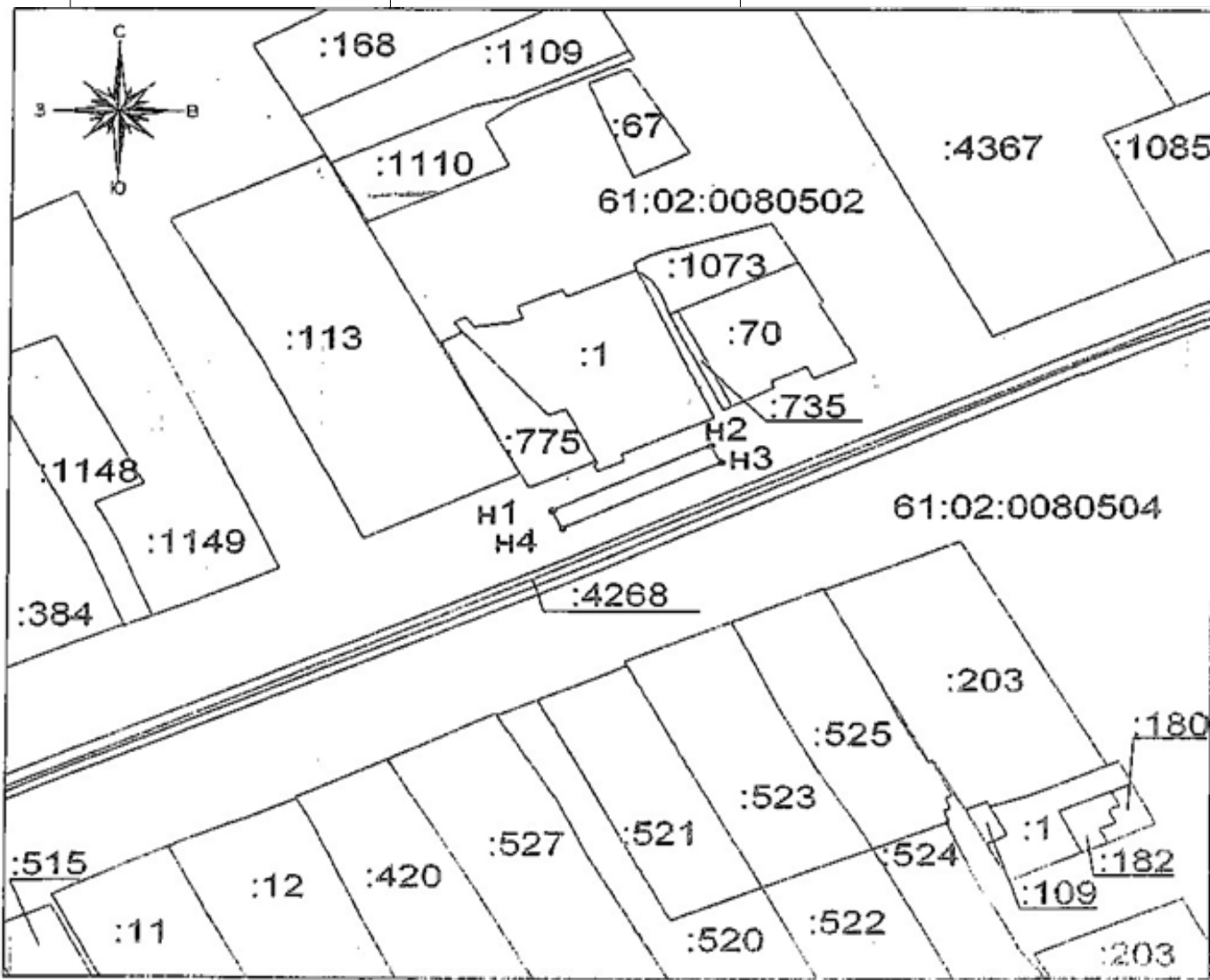


Схема № 11.7

расположения земельного участка для размещения нестационарного
торгового объекта, по адресу: Ростовская область,
Аксайский район, п. Щепкин, ул. Строителей, рядом № 15
Площадь земельного участка 120 м²

Обозначение характерных точек границ	Координаты, м	
	X	Y
Н1	43905793	2209778.48
Н2	439071,5	2209805.23
Н3	439067.94	2209807.04
Н4	439054.36	2209780.29



».

Схема № 11.8

расположения земельного участка для размещения нестационарного торгового объекта, по адресу: Ростовская область, Аксайский район, п. Верхнетемерницкий, ул. Обсерваторная, напротив гипермаркета Ашан в районе павильона цветы
Площадь участка 45 кв.м.

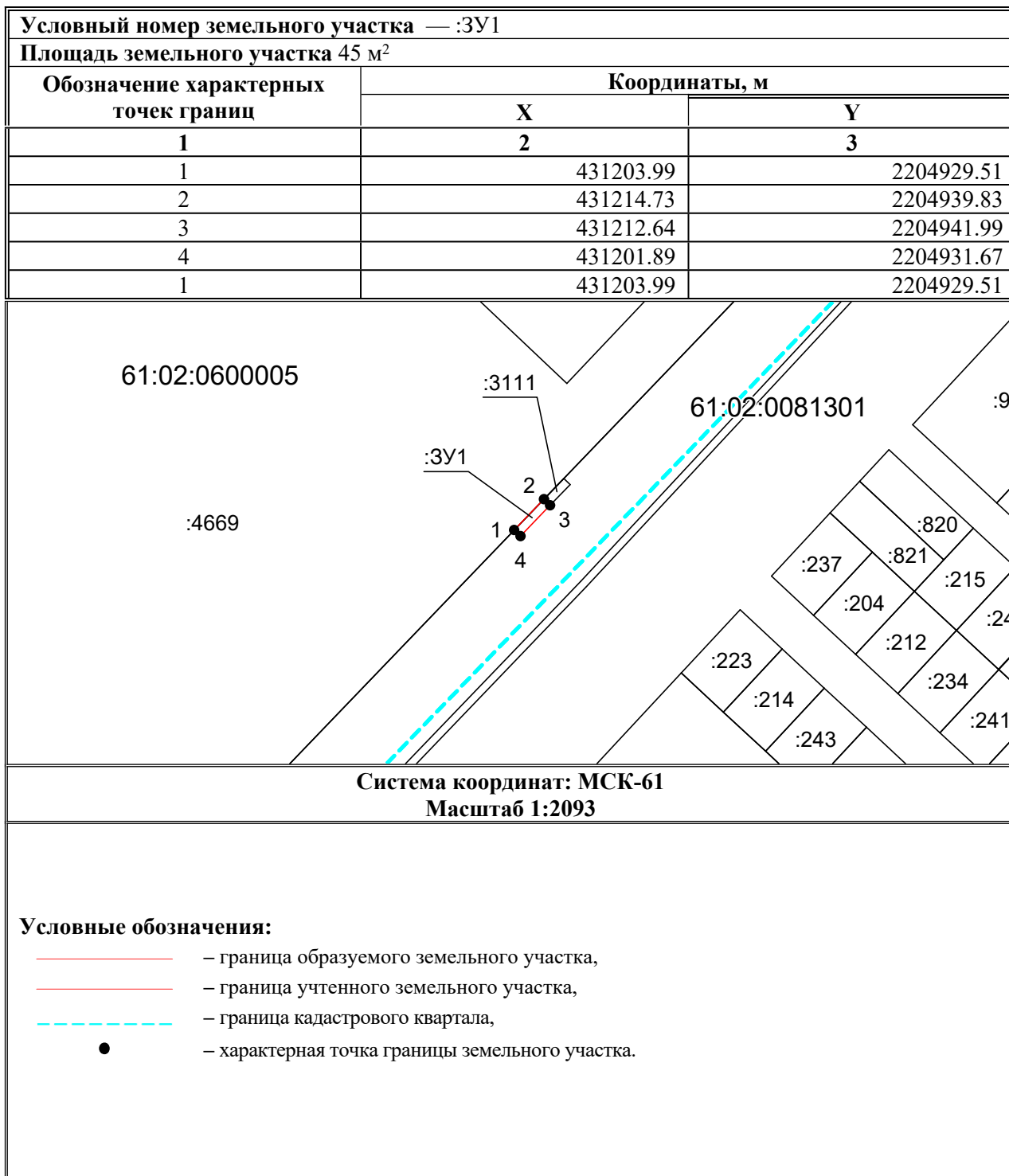
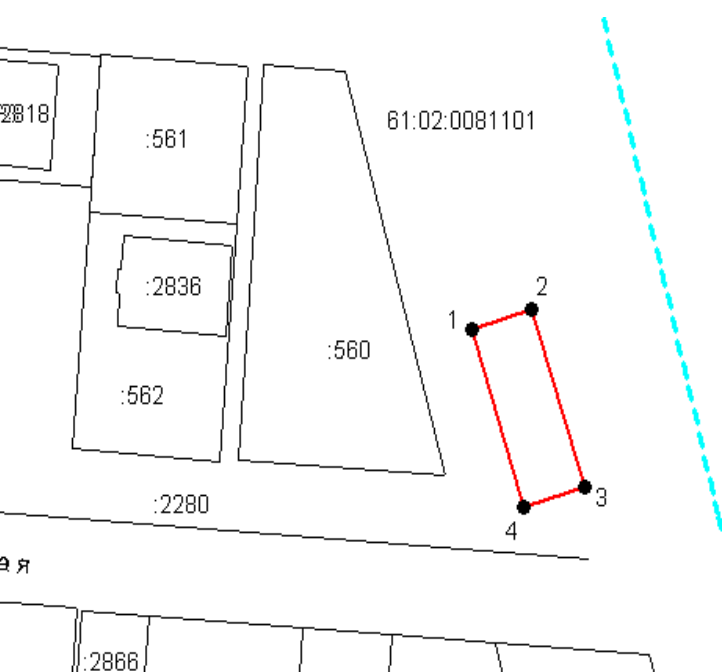


Схема № 11.9

расположения земельного участка для размещения
 нестационарного торгового объекта, по адресу:
 Ростовская область, Аксайский район,
 п. Темерницкий, ул. Сосновая
 Площадь участка 200 кв.м.

Условный номер земельного участка —		
Площадь земельного участка 200 м ²		
Обозначение характерных точек границ	Координаты, м	
	X	Y
1	2	3
1	435348,69	2205718,28
2	435351,25	2205726,35
3	435328,72	2205733,51
4	435326,15	2205725,43
1	435348,69	2205718,28

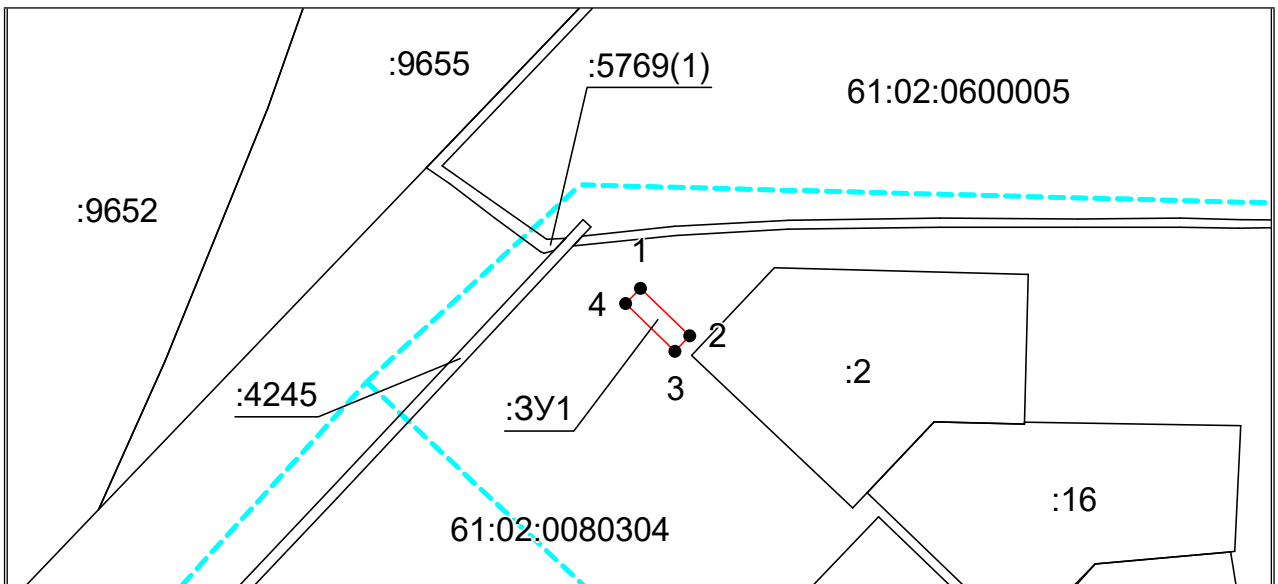


система координат: МСК 61
 Масштаб 1:1000

граница образуемого земельного участка,
 граница учтенного земельного участка,
 граница кадастрового квартала,
 характерная точка границы земельного участка.

расположения земельного участка для размещения
 нестационарного торгового объекта, по адресу:
 Ростовская область, Аксайский район,
 п. Верхнетемемерницкий, пер. Созвездия
 (слева от супермаркета «Пятерочка»)
 Площадь участка 29 кв.м.

Условный номер земельного участка — :ЗУ1		
Площадь земельного участка 29 м ²		
Обозначение характерных точек границ	Координаты, м	
	X	Y
1	2	3
1	432509.02	2206229.42
2	432502.37	2206236.31
3	432500.20	2206234.23
4	432506.85	2206227.33
1	432509.02	2206229.42



Система координат: МСК-61
 Масштаб 1:1046

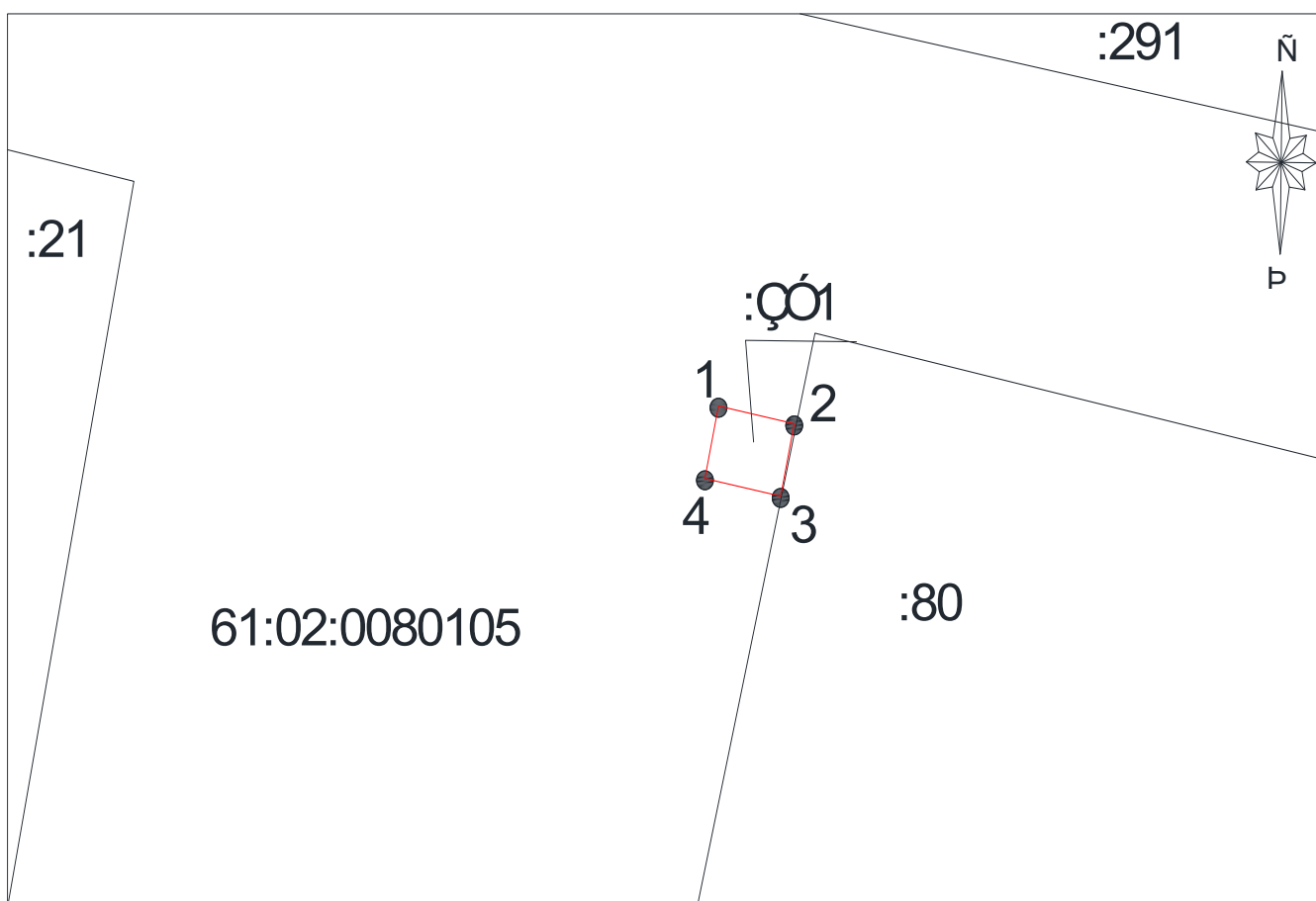
Условные обозначения:

- — граница образуемого земельного участка,
- — граница учтенного земельного участка,
- - - — граница кадастрового квартала,
- — характерная точка границы земельного участка.

Схема № 11.11

расположения земельного участка для размещения
 нестационарного торгового объекта, по адресу: Ростовская область,
 Аксайский район, п. Октябрьский, ул. Советская
 Площадь земельного участка: 3У1 11 кв.м

№ п/п	X	Y
1	441505.95	2213209.73
2	441505.24	2213213.16
3	441502.30	2213212.54
4	441503.02	2213209.12



Масштаб 1:300

Условные обозначения:

- - границы образуемого земельного участка по НТО
- - границы учтенных земельных участков

:3У1 – обозначение земельного участка пол НТО

1 – обозначение характерных точек учтенного участка

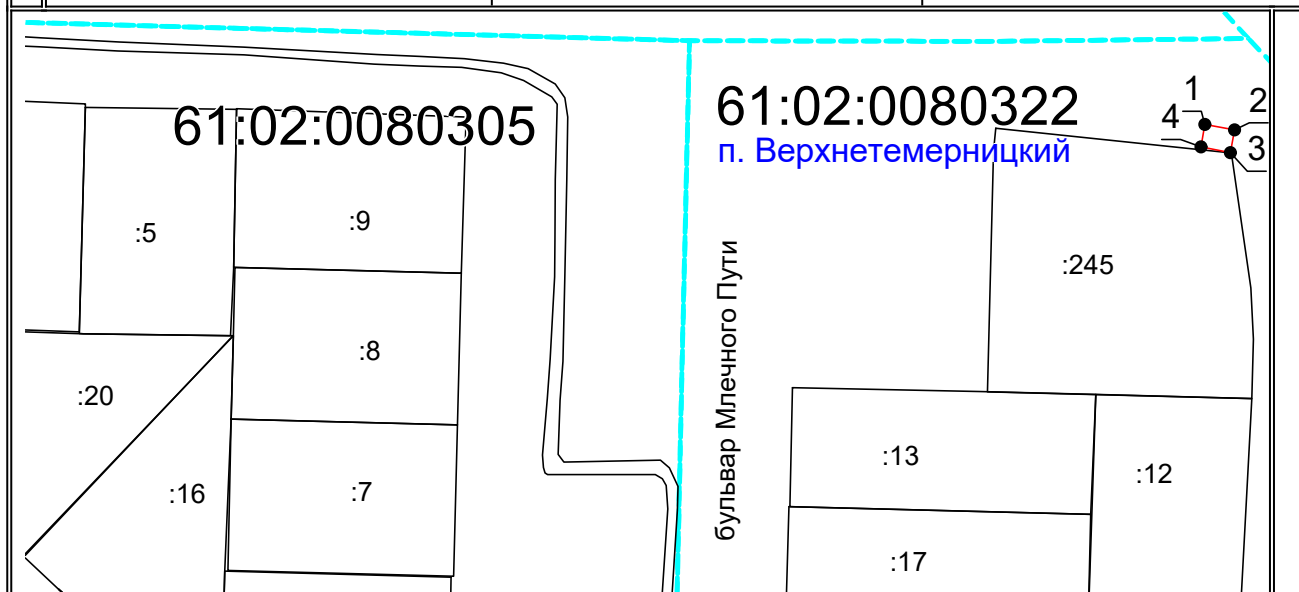
:376 – кадастровый номер учтенного земельного участка

61:02:0100301 – кадастровый номер кадастрового квартала

Схема № 11.12

расположения земельного участка для размещения
 нестационарного торгового объекта, по адресу: Ростовская область,
 Аксайский район, п. Верхнетемерницкий, ул. Созвездия
 Площадь участка 12 кв.м.

Условный номер земельного участка —		
Площадь земельного участка 12 м ²		
Обозначение характерных точек границ	Координаты, м	
	X	Y
1	2	3
1	432506,34	2206515,92
2	432505,60	2206519,85
3	432502,63	2206519,32
4	432503,38	2206515,40
1	432506,34	2206515,92



Система координат: МСК-61
 Масштаб 1:1000

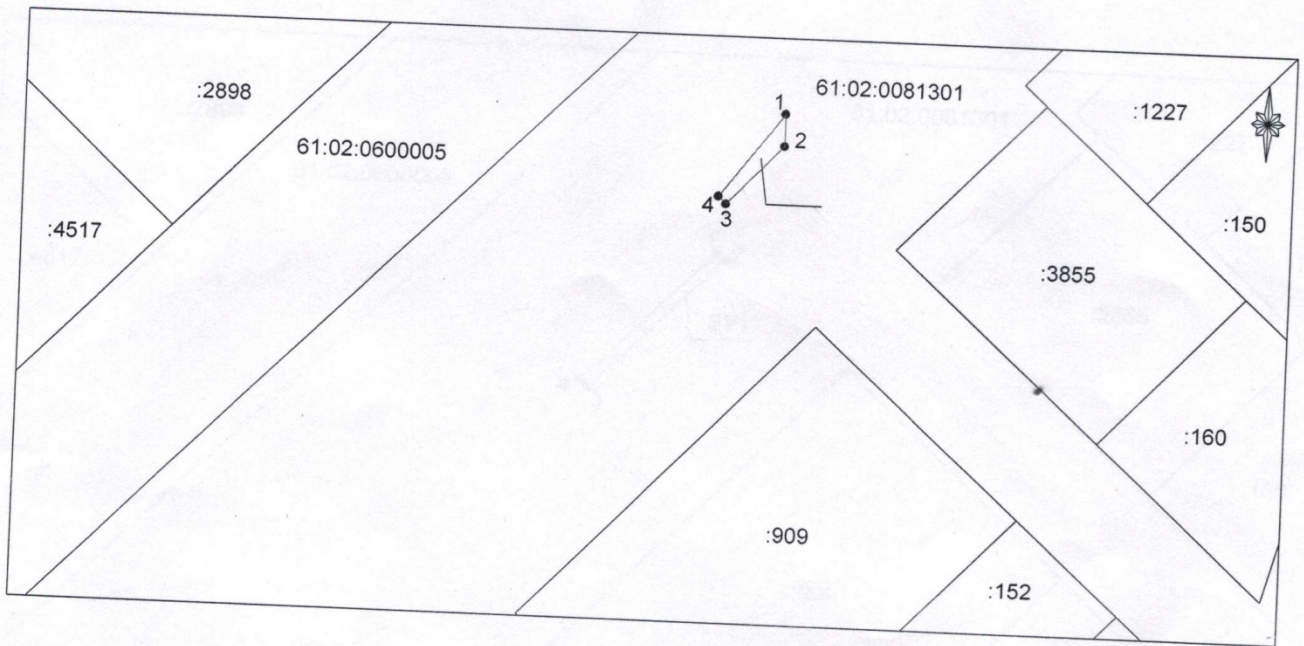
Условные обозначения:

- — граница образуемого земельного участка,
- — граница учтенного земельного участка,
- - - — граница кадастрового квартала,
- — характерная точка границы земельного участка.

Схема № 11.13

расположения земельного участка для размещения
 нестационарного торгового объекта, по адресу: Ростовская область,
 Аксайский район, п. Верхнетемерницкий, ул. Обсерваторная
 Площадь участка 31 кв.м.

№ п/п	X	Y
1	431315.65	2205103.57
2	431310.90	2205103.58
3	431302.18	2205095.55
4	431303.27	2205094.45



Масштаб 1:1000

Условные обозначения:

- - границы образуемого земельного участка по НТО
- - границы учтенных земельных участков
- - границы учтенных земельных участков

:ЗУ1 – обозначение земельного участка пол НТО

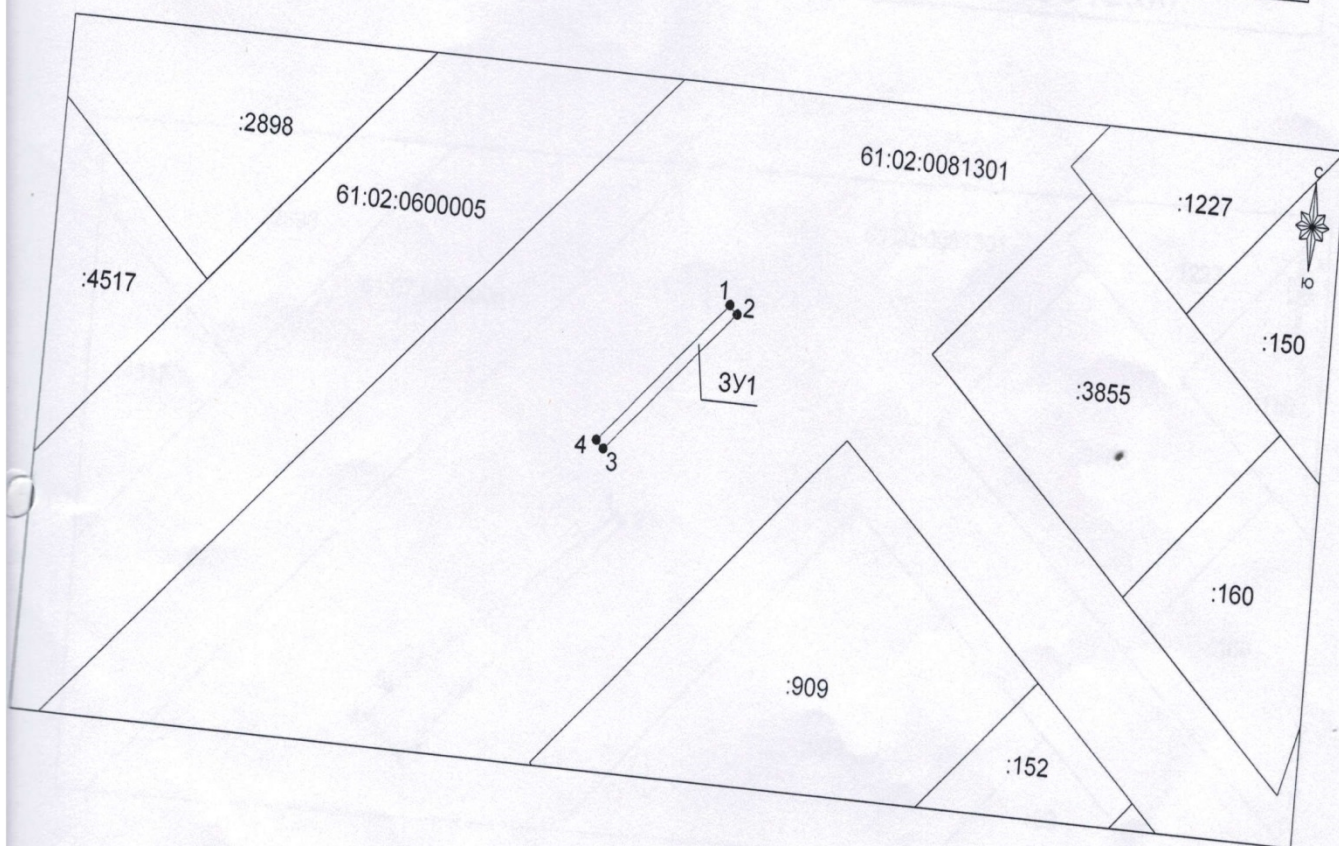
1 – обозначение характерных точек учтенного участка

:376 – кадастровый номер учтенного земельного участка

Схема № 11.14

расположения земельного участка для размещения
 нестационарного торгового объекта, по адресу: Ростовская область,
 Аксайский район, п. Верхнетемерницкий, ул. Обсерваторная
 Площадь участка 37 кв.м. / кв.м.

№ п/п	X	Y
1	431299.49	2205090.89
2	431298.52	2205092.07
3	431280.28	2205074.75
4	431281.24	2205073.67



Символьные обозначения:

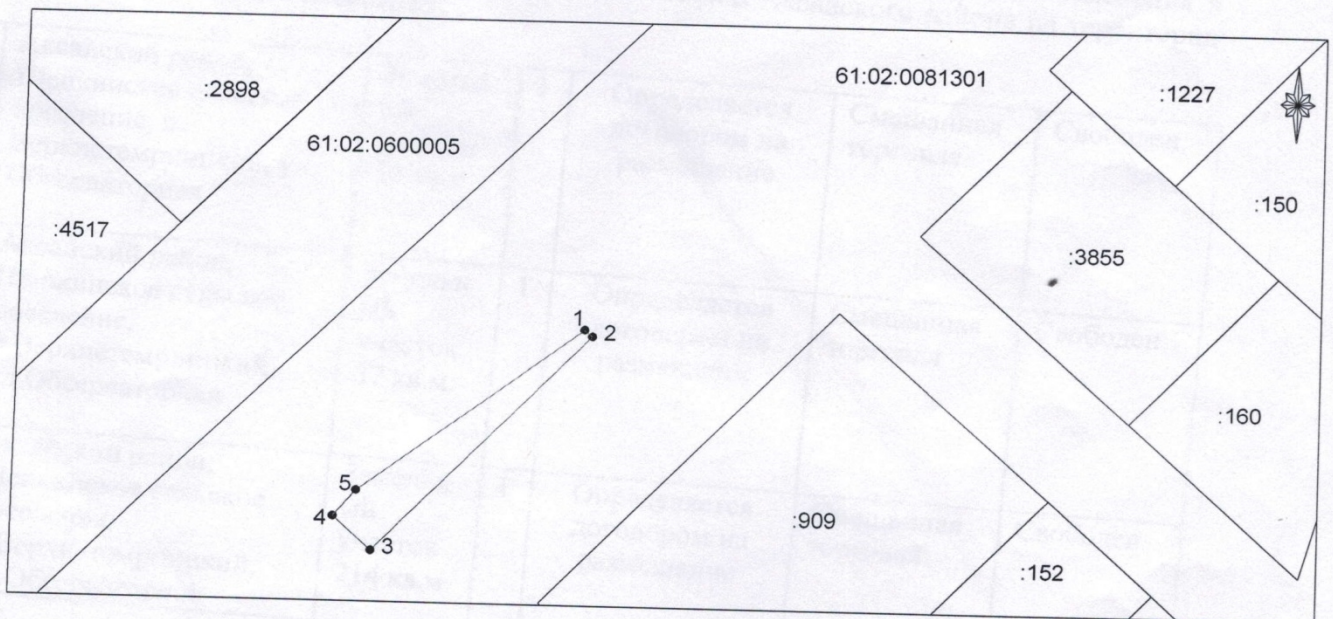
Масштаб 1:1000

- границы образуемого земельного участка по НТО
- границы учтенных земельных участков
- границы учтенных земельных участков
- обозначение земельного участка по НТО
- обозначение характерных точек учтенного участка
- кадастровый номер учтенного земельного участка

Схема № 11.15

расположения земельного участка для размещения
 нестационарного торгового объекта, по адресу: Ростовская область,
 Аксайский район, п. Верхнетемерницкий, ул. Обсерваторная
 Площадь участка 214 кв.м.

№ п/п	X	Y
1	431281.24	2205073.67
2	431280.28	2205074.75
3	431247.86	2205044.75
4	431252.81	2205039.49
5	431256.71	2205042.60



Масштаб 1:1000

Условные обозначения:

- - границы образуемого земельного участка по НТО
- - границы учтенных земельных участков
- - границы учтенных земельных участков

:ЗУ1 – обозначение земельного участка пол НТО

1 – обозначение характерных точек учтенного участка

:376 – кадастровый номер учтенного земельного участка

